



SALZBURGER
LAND

TAUERN- RADWEG



ZWISCHEN KRIMMLER WASSERFÄLLEN
UND MOZARTSTADT SALZBURG

WWW.TAUERNRADWEG.COM | #SALZBURGERLAND

STILL ODER PRICKELND

STARTET MAN DEN TAUERNRADWEG IN KRIMML, BEGINNT ER ALLES ANDERE ALS STILL.

Mit lautem Getöse stürzen hier die Krimmler Wasserfälle in die Tiefe. Dieses spektakuläre Naturereignis ist bei weitem nicht das einzige Highlight entlang des beliebten Radwanderweges: Die Eisriesenwelt in Werfen, die Salzwelten in der Keltenstadt Hallau und natürlich die unverwechsel-

bare Festspielstadt Salzburg seien hier nur stellvertretend genannt.

Und immer ist auch das Wasser – mal über Steine plätschernd, mal gemächlich dahinfließend – ein ständiger Begleiter. Genießen Sie auch die Gastfreundschaft der Gastgeber und die kulinarischen Spezialitäten, die in den bekanntesten Delikatessenzentren der Welt stehen, direkt beim Erzeuger vor Ort – am Radweg!

www.tauernradweg.com

SALZBURGERLAND TOURISMUS

Wiener Bundesstraße 23 | 5300 Hallwang | Austria | T +43 662 6688 0
info@salzburgerland.com | www.salzburgerland.com

INHALT

- 6–7 Ein Radweg für Genießer**
- 8–9 Top-Service**
- 10–13 E-Biking**
- 14–41 Tauernradwegrunde**
Orte, Highlights und Betriebe
- 42–47 Tauernradweg bis Passau**
Orte, Highlights und Betriebe
- 4–5 Auf einen Blick & Landkarte**
- 16 Impressum**

Der perfekte Start für die Tour am Tauernradweg: nach einem Besuch der Krimmler Wasserfälle kann es erfrischt losgehen.

AUF EINEN BLICK

Länge: 270 km (Tauernradwegrunde) oder 310 km (Krimml-Passau).

Höhenunterschied: 600 m (Tauernradwegrunde) oder 750 m (Krimml-Passau).

Strecke: aufgrund des Gefälles meist leicht bergab (nur einige wenige Steigungen).

Für die Runde wird die Befahrung gegen den Uhrzeigersinn empfohlen. 80% der Radroute sind asphaltiert. 95% führen auf Radwegen bzw. verkehrsarmen Nebenstraßen. Geeignet für Tourenräder und Trekkingbikes. E-Bikes und Mountainbikes ermöglichen zusätzliche alpine Abstecher. Für Familien gut geeignet ist vor allem die Variante durch das Saalachtal.

Rücktransfer Passau-Krimml: www.tauernradweg.com

Anreise und Rückreise: Ideale Anreise mit der Bahn nach Krimml mit der Pinzgauer Lokalbahn (Zell am See – Krimml):

www.pinzgauerlokalbahn.at (Hotline +43 6562 40600, siehe auch Seite 15) sowie bis Zell am See www.oebb.at



Beschilderung mit grünen Schildern über die gesamte Strecke (Tauernradweg bzw. ab der Mündung der Salzach in den Inn als Innrادweg), in beide Richtungen.

GPS-Track und interaktive Karte für jede Etappe auf www.tauernradweg.com

RENNRADVARIANTE

Der „Tauern-Rennradweg“ ist die sportliche Variante der Tauernradwegrunde. Wenn nötig, weicht die Strecke auf für Rennradfahrer besser geeignete, asphaltierte Straßen aus. So können auch Rennradenthusiasten die landschaftliche Attraktivität genießen, die Touren-Radfahrer schon lange begeistert.

Details und GPS-Tracks ebenfalls auf www.tauernradweg.com



EIN RADWEG FÜR GENIESSER

AUF KEINEM ANDEREN RADWEG IST DIE ERLEBNISDICHTHEIT SO HOCH WIE AM TAUERNRADWEG: ER FÜHRT SIE ZU DEN SCHÖNSTEN SEHNSWÜRDIGKEITEN UND KULINARISCHEN HÖHEPUNKTEN.

VON HIGHLIGHT ZU HIGHLIGHT

In Krimml, wo die höchsten Wasserfälle Mitteleuropas tosend in die Tiefe rauschen, ist der Ausgangspunkt des Tauernradweges. Von dort führt Sie Ihr Weg durch die traumhafte Landschaft des Nationalparks Hohe Tauern zum eindrucksvollen Nationalparkzentrum in Mittersill. Bald danach entdecken Sie die wildromantische Liechtensteinklamm, die Eisriesenwelt und die Burg Höhenwerfen.

Im Tennengau ist ein Besuch der Salzwelten und der Keltenstadt Hallstatt Pflicht.

Wenige Kilometer weiter die Salzach abwärts tauchen schließlich die Umrisse der Festung Hohensalzburg am Horizont auf. Die Burg thront stolz über der UNESCO-Weltkulturerbestadt Salzburg und verlockt schon von weitem zu einem Besuch der berühmten Mozartstadt.

Blick vom Müllnersteg auf die Stadt Salzburg.



ZEIT FÜR GENUSS

Jede Region, jedes Tal und fast jeder Gasthof entlang des Tauernradweges hat seine eigenen Rezepte, die nur darauf warten, ausprobiert zu werden: So locken zum Beispiel im Pinzgau die berühmten Kasnocken oder die Spezialitäten vom Pinzgauer Rind. Zum Dessert gibt es köstliche Schwarzbeernocken.

Im Via Culinaria Guide finden Sie 300 kulinarische Geheimtipps und Höhepunkte im SalzburgerLand – über 100 befinden sich in unmittelbarer Nähe des Tauernradweges.

Viele dieser Genussstipps wurden zu sogenannten „Genusswegen“ zusammengefasst. So kann man sich etwa am Genussweg für Naschkatten von einer süßen Versuchung zur nächsten schlemmen.

Dazu kommen acht weitere Genusswege: für Feinspitze, Fischfans, Bier- und Schnapsverkoster, Käsefreaks, Kräuterliebhaber, Fleischtiger, Hüttenhocker und Bio-Genießer. Ihren kulinarischen Entdeckungsreisen sind im SalzburgerLand keine Grenzen gesetzt!



Bestellen können Sie den 194-seitigen Genussreise-führer kostenlos im shop.salzburgerland.com. Alle Infos zu den Genusswegen auf www.via-culinaria.com

TOP-SERVICE

SALZBURGS GASTGEBER UND TOURISMUSVERBÄNDE SORGEN DAFÜR, DASS SIE SICH AM TAUERNRADWEG AUFS WESENTLICHE KONZENTRIEREN KÖNNEN: ENTDECKEN UND GENIEßEN.

ACHTEN SIE AUF DIE FAHNE!

In allen Orten am Tauernradweg finden Sie Gasthöfe, Hotels und gemütliche Pensionen verschiedenster Preiskategorien. Auch Campingplätze sind flächendeckend vorhanden.



Über 50 radfreundliche Betriebe haben ihr Angebot perfekt auf die Tauernradweggäste abgestimmt. Sie sind mit der grün-roten Fahne gekennzeichnet und erfüllen umfangreiche Kriterien: Lage unmittelbar am bzw. in der Nähe des Tauernradweges, einmalige Übernachtung ohne Aufpreis, Radliteratur, Vermittlung des nächsten Quartiers, Parkplatz für die Dauer der Radtour, verschließbarer Radabstellraum, Trockenraum für die Fahrradkleidung, Reparaturservice, radlerfreundliche Kost und Getränke und regionaltypische Küche.

Alle Betriebe in dieser Broschüre und auf www.tauernradweg.com



Viele dieser Betriebe sind auch mit dem **Bett+Bike-Gütesiegel** des ADFC (Allgemeiner Deutscher Fahrrad-Club) ausgezeichnet. Bei allen zertifizierten Bett+Bike-Betrieben ist das Logo abgebildet.

GEPÄCK-AUFBEWAHRUNG

Wenn Sie sich an die Erkundung der vielen Top-Sehenswürdigkeiten machen, brauchen Sie sich um Ihr Radgepäck keine Sorgen zu machen. In fast allen Tourismusinformatoren können Sie während der Öffnungszeiten Ihre Radgepäcktaschen sicher deponieren – fragen Sie einfach nach diesem Service. Auch viele Sehenswürdigkeiten bieten während der Öffnungszeiten die Verwahrung Ihres Gepäcks an. Hinweise dazu finden Sie in dieser Broschüre bei den einzelnen Attraktionen ab Seite 16.

EIN IDEALER BEGLEITER

Der bikeline-Verlag hält stets ein aktuelles Radtourenbuch zum Tauernradweg bereit. Es enthält alles, was Sie für Ihren Urlaub brauchen: Karten im Maßstab 1:50.000, Detailbeschreibungen der Streckenabschnitte und Sehenswürdigkeiten, ein umfangreiches Übernachtungsverzeichnis und alle

radfreundlichen Betriebe. 152 Seiten, € 14,90. Er ist im gut sortierten Buchhandel und direkt im shop.salzburgerland.com erhältlich.



Ihr Reiseveranstalter für:

GENUSS-RADREISEN

GOURMETREISEN

SEMINARE & INCENTIVES

Hagleitner Touristik

Genuss Reise Welt

+43 664 2041379

office@hagleitner-touristik.at

www.hagleitner-touristik.at

TEAM



facebook.com/
hagleitner.touristik

instagram.com/
hagleitnertouristik

**HAGLEITNER
TOURISTIK**



DAS SALZBURGERLAND GILT ALS PARADIES FÜR E-BIKER: EIN GROSSFLÄCHIGES ANGEBOT ERLAUBT GENUSSVOLLES RADELN OHNE ANSTRENGUNG.

In fast allen Orten am Tauernradweg können Sie E-Bikes ausleihen und „auftanken“. So bleibt noch mehr Zeit für die vielen Attraktionen am Tauernradweg.

Dank **bike-energy** gibt es mittlerweile ein fast flächendeckendes Angebot an Ladestationen, die für alle

gängigen Systeme offen sind. Zum Auftanken wird kein Heim-Ladegerät mehr benötigt. Der Akku bleibt während des gesamten Ladevorgangs sicher und verspert am E-Bike. Und fast alle Ladestationen befinden sich bei einem Gasthof oder Café (oder in der Nähe).



Alle E-Bike-Ladestellen sind bei den Orten ab Seite 17 aufgelistet. Es werden aber laufend neue E-Tankstellen aufgestellt.

Alle Stationen und Kaufmöglichkeiten für Ladekabel stets aktuell unter www.bike-energy.com

Individuelle Radtouren

Zuverlässiger Gepäcktransport

Komplette Planung Ihrer Radreise



Austria
RADREISEN

Joseph-Haydn-Straße 8
A-4780 Schöding
Tel.: 0043 7712 55110
office@austria-radreisen.at
www.austria-radreisen.at

Ihr **BONUSCODE: TAU40**

Mit Ihrem Bonuscode sichern Sie sich einen Rabatt von **€ 40,- pro Buchung** auf Ihren Radurlaub!

(pro Buchung ist nur 1 Bonuscode einlösbar)

E-BIKE-ABSTECHER

Egal, ob vom Etappenort oder vom Urlaubsort aus: E-Bikes ermöglichen nun Abstecher, die vorher undenkbar waren. Ob eine Tour in ein Nationalparktal oder hinauf zur Alm – alles ist möglich. Vier Abstecher stellen wir auf den nächsten zwei Seiten vor, noch mehr finden Sie auf www.tauernradweg.com

NOCH MEHR E-BIKE-TIPPS

♥ AVELO/VELO Active:

Die Salzburger Firma AVELO verleiht in der Stadt Salzburg E-Bikes verschiedener Marken. Sie bietet auch eine Aus- und Rückgabe zum Beispiel in Krimml und Passau an. Ideal für alle Individualtouristen!

T +43 676 4355950, www.avelosalzburg.at

♥ Solarroute:

Die weltweit erste freie Solarroute führt durch das SalzburgerLand: Es sind bereits 30 ausschließlich mit Solarstrom gespeiste Ladesäulen. Die Anschlüsse stehen natürlich auch für E-Bikes zur Verfügung (Schuko-Stecker).

www.freiesolarroute.at

E-BIKE PACKAGE TAUERNRADWEG

Fast alle Reiseveranstalter bieten ihre Packages auch inklusive E-Bike-Verleih an. So brauchen Sie sich nicht um Quartier, Gepäcktransport oder E-Bike-Verleih zu kümmern. Hier zwei Beispiele:

♥ „**Tauernrunde 8 Tage / 7 Nächte**“ ab Salzburg ab **€ 768,-** inkl. E-Bike-Verleih.
Info und Buchung: Eurobike, T +43 6219 7444 143, www.eurobike.at

♥ „**Tauernradweg 8 Tage / 7 Nächte**“ ab Krimml ab **€ 679,-** inkl. E-Bike-Verleih.
Info und Buchung: Austria Radreisen, T +43 7712 55110, www.austria-radreisen.at

*Traumhaft
schöner Radurlaub!*

PERFEKT ORGANISIERT, MIT TOP E-BIKES

EUROBIKE
RADPASS IN EUROPA

Jetzt Katalog
bestellen!

Tel. +43 (0)6219 7444 • www.eurobike.at

NEUES ENTDECKEN

MIT DEM E-BIKE ERÖFFNEN SICH NEUE MÖGLICHKEITEN,
DIE VORHER UNDENKBAR WAREN: VIER E-BIKE ABSTECHER
STELLEN WIR HIER VOR, VIELE WEITERE AUF
WWW.TAUERNRADWEG.COM

Im Krimmler Achental im Nationalpark Hohe Tauern – rechts das Krimmler Tauernhaus.

1. AUF ALTEN SAUMWEGEN ZUM KRIMMLER TAUERNHAUS

Im Mittelalter lassen die Bischöfe des mächtigen Erzbistums Salzburg Raststationen an den Saumpfaden der Tauerntäler anlegen. Sie bekommen dafür Mauteinnahmen. Der Saumhandel blüht, Salz wird vom Norden nach Süden gebracht, Wein und „Venedigerware“ wie Seide und Gewürze in den Norden. Einer dieser Handelswege führt durch das Krimmler Achental, so entsteht auch das Krimmler Tauernhaus.

i **TOUR** 12 km (one way) und 550 hm ab Krimml (siehe Seite 17).
Ziel: Krimmler Tauernhaus / T +43 664 2612174 / www.krimmler-tauernhaus.at

bike-energy-Ladestation

2. KÄSE-TOUR

Golling ist bekannt für seine vielen Naturschauspiele. Die Salzachöfen (Klamm) und die Gollinger Wasserfälle liegen direkt am Tauernradweg, das idyllische Bluntal mit seinen kleinen, smaragdgrünen Seen und die Lammeröfen sind beliebte Abstecher (4 bzw. 10 km one way). Für Käseliebhaber und E-Biker ist die Käse-Tour eine interessante Variante zum Tauernradweg ab Golling: Die Bio-Hofkäserei Fürstenhof in Kuchl, die Hofkäserei Schmiedbauer in Bad Vigaun, die Dorfkäserei Pötzelsberger in Adnet und die Handkäserei Wimmer in Oberalm laden nicht nur zum Verkosten ein!

i **TOUR** 22 km lange Variante (60 hm)
von Golling über Kuchl, Bad Vigaun,
Adnet und Oberalm bis Puch (siehe
Seiten 29–32) / www.tennengau.com

bike-energy-Ladestationen in Kuchl
und Bad Vigaun



3. NATURERLEBNIS VORDERKASER

Zwischen Saalfelden und Lofer wird die Saalach von den steil aufragenden Flanken der Loferer und Leoganger Steinberge auf der einen, jenen der Berchtesgadener Alpen auf der anderen Seite gesäumt. Angesichts der räumlichen Beengtheit eher unverhofft zweigt ein Seitenweg zur Vorderkaserklamm ab.

i **TOUR** 2 km (one way) und 60 hm ab
dem Tauernradweg (siehe St. Martin bei
Lofer Seite 37). Ziel: Naturbadeplatz Vor-
derkaser mit Jausenstation, Grillplätze
und Vorderkaserklamm (nur zu Fuß be-
gehrbar). T +43 6588 8510

bike-energy-Ladestation



4. ALMSOMMER AUF DER RIEDLALM

Fast könnte man meinen, dass die Kalkalpen mit ihren Steinbergen den Hohen Tauern im Süden auf etwas schroffe Art mitteilen wollen, dass sie mit ihren Berggrößen keineswegs im Abseits stehen. Einige von ihnen bringen es auf über 2.600 Meter wie das Birnhorn in den Leoganger Steinbergen. Im saftig grünen Mittelbereich zwischen Birnhornspitze und Leoganger Ache liegt die 350 Jahre alte Riedlalm, eine von 173 zertifizierten Almsommerhütten im SalzburgerLand.

i **TOUR** 10 km (one way) und 500 hm
ab dem Tauernradweg bei Lenzing (siehe
Saalfelden Seite 17).
Ziel: Riedlalm / T +43 664 5746643
www.riedlalm.at

bike-energy-Ladestation



DIE TAUERN- RADWEGRUNDE

DIE GRENZÜBERSCHREITENDE RUNDE BEGINNT IN KRIMML, AM RANDE DES NATIONALPARKS UND VOR HERRLICHER BERG-KULISSE RADELN SIE ZUNÄCHST ENTLANG DER SALZACH.

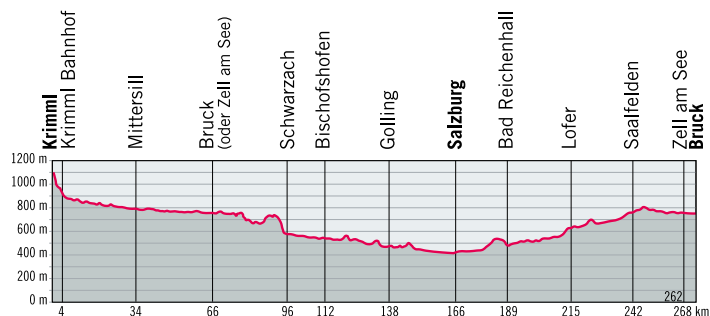


Nehmen Sie sich Zeit und besuchen Sie das Nationalparkzentrum in Mittersill mit seinem 360 Grad Kino, die Stauseen Glockner-Kaprun, die Liechtensteinklamm, die Eisriesenwelt und die Burg Hohenwerfen. Auf dem Weg in die Stadt Salzburg sollten Sie den Gollinger Wasserfall, die Salzwellen und die Keltenstadt Hallen nicht verpassen, ehe Sie sich ganz dem Flair der berühmten Barockstadt hingeben.

Danach verlassen Sie die Mozartstadt in südwestlicher Richtung zum Salzburger Freilichtmuseum in Großgmain. Sie überqueren die Grenze nach Bayern und fahren über Bad

Reichenhall entlang der Saalach flussaufwärts bei sehr geringer Steigung nach Lofer. Der Tauernradweg führt Sie nun zu den Saalachtaler Naturgewalten Vorderkaserklamm, Lamprechtshöhle und Seisenbergklamm. Beim Zeller See erreichen Sie schließlich wieder den Tauernradweg entlang der Salzach. Für die **Rückfahrt nach Krimml** (66 km) empfiehlt sich von Zell am See eine Fahrt mit der Pinzgauer Lokalbahn.

Alle Orte, Highlights, Entfernungen, radfreundlichen Betriebe und E-Bike-Ladestellen auf den folgenden Seiten.



PINZGAUER LOKALBAHN

Die Pinzgauer Lokalbahn ist die perfekte Begleitung für alle Radsportler! Die Radmitnahme von Zell am See bis Krimml Bahnhof ist bei allen Zügen nach Voranmeldung möglich. Auch Richtung Zell am See werden die Radler gerne mitgenommen. Voranmeldungen für die Radmitnahme bitte bis spätestens 16.00 Uhr am Vortag unter T +43 6562 40600.

Von Krimml Bahnhof bis in den Ort Krimml und zum Start des Tauernradweges sind vier Kilometer und 50 Höhenmeter zu absolvieren – eine kleine Kennenlern-etappe steht also am Beginn des Tauernradweges! Oder Sie nehmen einen Taxidienst in Anspruch, wie zum Beispiel Krimmlerfälle Taxi (T +43 6564 7203 oder +43 664 102354) oder Raddaxi Posch (T +43 664 2211824, www.posch-reisen.at).







Alle Informationen und Fahrpläne auf www.pinzgauerlokalbahn.at
Hotline T +43 6562 40600 |
pinzgauerlokalbahn@salzburg-ag.at

**PINZGAUER
LOKALBAHN**

SALZBURG AG



ZEICHENERKLÄRUNG

-  Informationsstelle des örtlichen Tourismusverbandes
-  Radwerkstatt
-  Rad- und E-Bike-Verleih (Radverleihstellen bei Hotels sind nicht angeführt)
-  E-Bike-Ladestation (siehe Seite 10)
-  Highlights am oder in der Nähe des Tauernradweges
-  Via Culinaria-Genusspunkt (siehe Seite 7)


KM 166 = Distanz ab Start in Krimml


Preisangaben pro Person im Doppelzimmer 2020, für ein Einzelzimmer ist mit einem entsprechenden Aufpreis zu rechnen. Ü/F = Übernachtung/Frühstück. Für 2021 ist mit keinen oder nur geringfügigen Preiserhöhungen zu rechnen.




Leistungen der **Nationalpark Sommercard Mobil**, der **Zell am See-Kaprun Card**, der **Saalfelden Leogang Card**, der **Salzburger Saalachtal Card** bzw. der **Hochkönig Card** sind im Zimmerpreis bereits automatisch enthalten!

NOCH MEHR SERVICE

 **Gepäcktransport zum Fixpreis** von € 12,- pro Gepäckstück zum nächsten Quartier (Voraussetzung: mind. zwei Gepäckstücke und Bekanntgabe des nächsten Quartiers durch den Gast bereits am Vorabend des Check outs).

 **Shuttledienst**
bei Bedarf (kostenpflichtig), zum Beispiel bei Regenwetter.

 **Kurzfristiger Wäschservice inkl. Trocknung**
über Nacht (kostenfrei oder kostenpflichtig)

 **WLAN**
Internetzugang (kostenfrei)



Bett+Bike-Gütesiegel des ADFC

IMPRESSUM

Eigentümer, Herausgeber und Verleger: SalzburgerLand Tourismus Gesellschaft m.b.H., 5300 Hallwang bei Salzburg. Fotos: Hotels, örtliche Tourismusverbände, SalzburgerLand Tourismus und Oberösterreich Tourismus. Titelbild (am Zeller See): Österreich Werbung/Nina Baumgartner. Redaktion: Georg Schrofner, SLTG. Grafische Gestaltung: SLTG. Satz und Bildbearbeitung: Media Design: RIZ-NER.AT. Druck: Sandler Print & More, Marbach a. d. Donau.
Alle Angaben – trotz sorgfältiger Bearbeitung – ohne Gewähr. Änderungen vorbehalten.
Stand: Februar 2020.

KRIMML / 1.076 M

KM 0

-  Tourismusverband 5743 Krimml / T +43 6564 7239-0
info@krimml.at / www.krimml.at
-  **Intersport Patterer** / T +43 6564 7325 / www.patterer.info
-  Solarroute **Gemeindeparkplatz** Ortsmitte / T +43 6564 7239-0
Für E-Bike-Ausflüge: bike energy **Krimmler Tauernhaus** / T +43 664 2612174
(12 km ab Krimml – siehe auch Seite 12)
-  **Krimmler Wasserfälle** / T +43 6564 7212
Die Wasserfälle sind auch natürliches Heilmittel für Asthmatiker & Allergiker.
www.wasserfaelle-krimml.at / 200 m vom Tauernradweg / Radabstellmöglichkeit direkt beim Eingang, anschließend 5 Min. zu Fuß zum unteren Wasserfall
WasserWelten Krimml / T +43 6564 20113
www.wasserwelten-krimml.at / 400 m vom Tauernradweg
Krimmler Wasserfestspiele im Ort / 500 m vom Tauernradweg
Krimmler Dorfmarkt / jeden Mittwoch Juli und August
Freiluftkino / jeden Montag Juli und August



HOTEL KRIMMLERFÄLLE****

Familie Schöppl / Krimmlerfälle Taxi und Shuttle Service
Wasserfallstraße 42 / 5743 Krimml
T +43 6564 7203 u. +43 664 1023 554
info@krimmlerfaelle.at / www.krimmlerfaelle.at
Ü/F pro Person: € 60,- bis 85,-
400 m vom Start Tauernradweg



HOTEL GASTHOF ZUR POST***

Familie Steger / Nr. 18 / 5743 Krimml
T +43 6564 7358
info@hotelpost-krimml.at
www.hotelpost-krimml.at
Ü/F pro Person: € 55,- bis 92,-
600 m vom Start Tauernradweg



WALD/KÖNIGSLEITEN / 884 M

KM 7

-  Tourismusverband Wald/Königsleiten / Nr. 126 / 5742 Wald
T +43 6565 8243 / info@wald-koenigsleiten.at / www.wald-koenigsleiten.at
-  **Sports & more Unterwurzacher** / T +43 6565 22600 / www.unterwurzacher.com
-  Jeweils bike energy: **Bäckerei & Internetcafe Schroll** am südlichen Ortsrand
T +43 6565 8488 (direkt am Tauernradweg)
Für E-Bike-Ausflüge: **Königsleiten Talstation Dorfbahn** / T +43 6564 8212 50
(12 km ab Wald)
-  **Mineralienmuseum Nowak**
T +43 6565 8372 / Mo–Fr 13–17 Uhr / www.pinzgauer-mineralien.at
400 m vom Tauernradweg
Alpenmineralien Hofer / T +43 660 4955 984 / Di, Mi & Do 13–18 Uhr
www.alpenmineralien.com / 150 m vom Tauernradweg
Kristallbad Wald/Königsleiten
T +43 6565 21480 / www.kristallbadwald.at / 150 m vom Tauernradweg
-  **Via Culinaria Genuss-Tipp: Pinzgauer Speckdorf**
T +43 6564 7450 / www.pinzgauer-speck.at / direkt am Tauernradweg






GASTHAUS PENSION MARIENHOF

Manuela Distler / Vorderkrimml 21
gegenüber Endbahnhof Krimml / 5742 Wald
T +43 664 4062 529
office@pensionmarienhof.at / www.pensionmarienhof.at
Ü/F pro Person: € 50,- bis 55,-
Direkt am Tauernradweg



NEUKIRCHEN AM GROSSVENEDIGER / 856 M KM 14

 Tourismusverband 5741 Neukirchen am Großvenediger
T +43 720 710 730 / info@wildkogel-arena.at / www.wildkogel-arena.at

 **Intersport Harms** / T +43 6565 6840 / www.intersport-harms.at
 **Bike & Adventure Center Unterwurzacher** / T +43 664 75070422
www.unterwurzacher.com

Alpen Sport / T +43 6565 21707 / www.alpen-sports.at

★ **Untersulzbach Wasserfall** / Naturdenkmal / 1 km vom Tauernradweg
Natura Trail Blausee / 400 m vom Tauernradweg
Venedigerweg im Obersulzbachtal / ab Hopfeldboden
3 km vom Tauernradweg
Schaubergwerk Hochfeld im Untersulzbachtal
T +43 6562 40849-33 / 3 km vom Tauernradweg
Wildkogelbahn mit Abenteuer-Arena Kogel-Mogel (Spielplatz) bei der
Bergstation / T +43 6565 6405 / Rutschenweg / (10 Wellen-, Röhren- und
eine Freifallrutsche) und Panoramaweg.
www.bergbahnen-wildkogel.at / 100 m vom Tauernradweg
Unterwurzacher Sports & more / Mega Flying Fox, Megaschaukel ...
T +43 6565 22600 / www.unterwurzacher.eu / 1 km vom Tauernradweg




HOTEL STEIGER****


Familie Steiger / Hotel Steiger GmbH
Steigergasse 259 / 5741 Neukirchen a. Gr.
T +43 6565 6359
info@hotel-steiger.at / www.hotel-steiger.at
Ü/F pro Person: € 79,- bis 92,-
Direkt am Tauernradweg



BRAMBERG AM WILDKOGEL / 819 M KM 21

 Tourismusverband 5733 Bramberg am Wildkogel
T +43 720 710 730 / info@wildkogel-arena.at / www.wildkogel-arena.at

 **SportPro Fankhauser** / T +43 6566 20425 / www.sportpro.at

 Jeweils bike-energy: **Tourismusverband Bramberg** (siehe oben) und **Intersport Harms** / Talstation Smaragdbahn / T +43 6566 20440 / www.intersport-harms.at

★ **Smaragdweg** im Habachtal / Themenweg mit 13 Stationen
400 m vom Tauernradweg
Mineralien Schmuck Steiner / T +43 6566 7597
www.mineralien-steiner.at / 200 m vom Tauernradweg
Samplhaus / T +43 6566 7465 / 50 m vom Tauernradweg
Museum Bramberg / T +43 6566 7678
www.museumbramberg.at und nebenan:
Salzburger Wollstadel / T +43 6566 8679
www.salzburger.wollstadel.at
beide direkt am Tauernradweg
Smaragdbahn mit ca 4 km langer
Mountaintart-Strecke / T +43 6565 6405
www.bergbahnen-wildkogel.at
direkt am Tauernradweg



 **Via Culinaria Tipp für „Fleischtiger“:**
Gasthof Weyerhof / T +43 6566 7238 / www.weyerhof.at
direkt am Tauernradweg

Via Culinaria Genuss-Tipps:

Restaurant Waldvogel / T +43 6566 20142 / www.waldvogel.at
40 m vom Tauernradweg

Bramberger Obstpresse / T +43 6565 6145 / www.obstpresse.at
direkt am Tauernradweg



LANDHOTEL KASERER***

Familie Kaserer
Nr. 20 / 5733 Bramberg
T +43 6566 7248
hotel@kaserer.at / www.kaserer.at
Ü/F pro Person: € 46,- bis 50,-
Direkt am Tauernradweg



BESONDERE MOMENTE

Bergerlebnisse am Wildkogel

Der Wildkogel ist bekannt für seinen grandiosen Ausblick auf die Pinzgauer Bergwelt, insbesondere auf die Berggrößen der Hohen Tauern im Süden – vom Großvenediger bis zum Großglockner! Unten im Tal zieht die noch junge Salzach ihren Lauf, begleitet vom Tauernradweg. Eine ganz natürliche Vorschau also auf dessen weiteren Verlauf – ganz ohne Tourenapp.

Der 6,5 km lange **Panoramaweg** führt von der Bergstation der **Wildkogelbahn** hinunter zur Mittelstation. Hier beginnt eine weitere Attraktion: Der **Rutschenweg** mit 10 Wellen-, Röhren- und einer Freifallrutsche aus Edelstahl – und Rutschenlängen von 22 bis 53 Meter! Der Rutschenweg ist 3 km lang und führt zum Gasthof Stockenbaum etwas oberhalb von Neukirchen.

Actionreiches gibt es auch bei der **Smaragdbahn** in Bramberg: Eine ca. 4 km lange **Mountaintartstrecke** von der Berg- bis zur Mittelstation!



 **Bergbahnen Wildkogel** / T +43 6565 6405
www.bergbahnen-wildkogel.at

HOLLERSBACH / 806 M


KM 28

 Mittersill Plus GmbH / Mittersill – Hollersbach – Stuhlfelden:
siehe Mittersill

 **Intersport Breitfuss** Panoramabahn
 T +43 6562 70081 / www.sport-breitfuss.com

★ **Naturbadesee Hollersbach**
T +43 6562 8113 / www.hollersbach.at / direkt am Tauernradweg
Panoramabahn / T +43 6562 7010
www.panoramabahn.at / 50 m vom Tauernradweg

 **Via Culinaria Tipps für Kräuterliebhaber:**
Hollersbacher Kräutergarten beim
Klausnerhaus / T +43 664 2066 477
www.hollersbacher.at
50 m vom Tauernradweg
TEH Naturwerke Hollersbach
gegenüber des Klausnerhauses
T +43 6562 20701 / www.teh.at
direkt am Tauernradweg



PENSION RÖSSLHOF***

Familie Angerer
Nr. 99 / 5731 Hollersbach
T +43 6562 8175
info@pension-roesslhof.at / www.pension-roesslhof.at
Ü/F pro Person: € 43,- bis 48,-
100 m vom Tauernradweg



MITTERSILL / 790 M

KM 34

-  Mittersill Plus GmbH / 5730 Mittersill / Stadtplatz 1
T +43 6562 4292 / welcome@mittersill.info / www.mittersill.info
-  **Intersport Breitfuss** / T +43 6562 5858 / www.sport-breitfuss.com
-  Solarroute **Fahnen Gärtner** / Kürsingerdamm 6
T +43 6562 6247800 (direkt am Tauernradweg) und
HYPO Salzburg / Hintergasse 2 im Stadtzentrum
T +43 6562 4431 / (100 m vom Tauernradweg)
-  **Nationalparkwelten** / T +43 6562 40939 / www.nationalparkzentrum.at
300 m vom Tauernradweg
Felberturmmuseum / T +43 6562 4444 / direkt am Tauernradweg
Golfplatz Mittersill-Stuhlfelden / T +43 6562 5700 / www.golfclub-mittersill.at
direkt am Tauernradweg
-  **Via Culinaria Tipp für „Fischfans“ sowie „Bier- und Schnapsfreunde“:**
Restaurant Bräurup – siehe unten
Via Culinaria Tipp für „Naschkatzen“:
Cafe Konditorei Pletzer / T +43 6562 62280 / www.tauerngipfel.at
direkt am Tauernradweg
Via Culinaria Genuss-Tipp: Restaurant Schloss Mittersill – siehe unten

**HOTEL SCHLOSS MITTERSILL******

Schloss Mittersill Hotel GmbH & Co KG
Thalbach 1 / 5730 Mittersill
T +43 6562 20200
office@schloss-mittersill.at / www.schloss-mittersill.at
Ü/F pro Person: € 119,- bis 158,-
3 km vom Tauernradweg

**HOTEL BRAUEREI BRÄURUP******

Familie Gassner / Bräurup GmbH & Co KG
Kirchgasse 9 / 5730 Mittersill
T +43 6562 6216-0
hotel@braurup.at / www.braurup.at
Ü/F pro Person: ab € 79,-
50 m vom Tauernradweg

**HOTEL STEAKHOUSE HEITZMANN***superior**

Bräurup GmbH & Co KG
Stadtplatz 18 / 5730 Mittersill
T +43 6562 6304
heitzmann@braurup.at / www.hotel-heitzmann.at
Ü/F pro Person: ab € 53,-
30 m vom Tauernradweg

**STUHLFELDEN / 789 M**

KM 38

-  Mittersill Plus GmbH / Mittersill – Hollersbach – Stuhlfelden: siehe oben
-  **Bogendorf Stuhlfelden**
T +43 664 9126812 / www.bogendorf.at / direkt am Tauernradweg
-  **Via Culinaria Tipp für „Käsefreaks“: Schwaigerlehen** / T +43 6562 5118
www.schwaigerlehen.at / 300 m vom Tauernradweg

**PENSION HEILBAD BURGWIES*****

Familie Racan
Heilbad 1 / 5724 Stuhlfelden
T +43 664 3030 225
info@heilbad-burgwies.at / www.heilbad-burgwies.at
Ü/F pro Person: € 45,- bis 50,-
1.000 m vom Tauernradweg

**UTTENDORF – WEISSEE / 804 M**

KM 42

-  Tourismusverband 5723 Uttendorf/Weißsee / Schulstraße 2
T +43 6563 8279 / info@uttendorf.com / www.uttendorf.com
-  **Spar und Sport 2000 Günther**
T +43 6563 8045 / www.sport2000-guenther.at
-  **Erlebnisbadsee Uttendorf**
Boulderhalle & -park / direkt am Tauernradweg
Prähistorisches Keltendorf am Stoanabichl
originalgetreu nachgebaut / 2 km vom
Tauernradweg
Weißsee Gletscherwelt
mit der Gletscherbahn mitten in den
Nationalpark Hohe Tauern
auf 2.600 m Seehöhe
T +43 6563 20150 / www.weissee.at
17 km vom Tauernradweg
Erlebnis Stubachtal
„Führung Tauernmoossee-Staumauer“ und Ausstellung
Gletscher-Klima-Wetter 17 km vom Tauernradweg

**SCHARLERS BOUTIQUE HOTEL******

Dorfplatz 1 / 5723 Uttendorf
T +43 6563 8218
info@scharlers-hotel.at
www.scharlers-hotel.at
Ü/F pro Person: € 49,50 bis 90,-
Direkt am Tauernradweg

**NIEDERNSILL / 768 M**

KM 49

-  Tourismusverband Niedersill / Jesdorferstraße 1 / 5722 Niedersill
T +43 6548 8232 / info@niedersill.at / www.piesendorf-niedersill.at
-  Solarroute **Sonnergy** in Steindorf – Maurachfeld 1
T +43 6548 20409 / (400 m vom Tauernradweg)
-  **Naturbadsee** / T +43 6548 8202 /
100 m vom Tauernradweg
Bogenschießplatz / T +43 6548 8232 /
100 m vom Tauernradweg
Noriker Museum / T +43 664 2355130
oder +43 664 2355129 50 m vom Tauernradweg



PIESENDORF / 782 M

KM 56

i Tourismusverband Piesendorf / Dorfstraße 263 / 5721 Piesendorf
T +43 6549 7239 / info@piesendorf.at / www.piesendorf.at

✂ **Michis Radschrauberei** / Gewerbegebiet
T +43 6549 20427 / www.radschrauberei.at

🔧 **Jausenstation Dietlgut** (siehe unten)

★ **Hinkelsteinbad**
große Sonnenterrasse / Wasserrutsche
Funpark / Beachvolleyball / Zeitkarte
für Radfahrer / T +43 6549 7300
direkt am Tauernradweg
Funpark / direkt am Tauernradweg

**JUGENDGÄSTEHAUS BRÜNDL**

Bründl GmbH
Schwimmbadstraße 163 / 5721 Piesendorf
T +43 6549 7237
office@jugend-bruendl.at / www.jugend-bruendl.at
Ü/F pro Person: € 33,- bis 35,-
100 m vom Tauernradweg

**BESONDERE MOMENTE****Der Duft des Brotes**

Die Jause ist im Pinzgau wie in vielen alpinen Regionen Teil der Alltags- und Arbeitskultur. Zu einer Pinzgauer Jause gehören traditionell pikanter Speck, würziger Käse und frisches Bauernbrot.

Der ganze Stolz der Familie Kapeller von der **Jausenstation Dietlgut** gilt dem Bauernbrot aus ihrem eigenen Ofen. Nachdem ihn der Laib verlässt, wird mit dem Anschnitt geduldig gewartet, bis er ausgekühlt ist. Dieses Zuwarten wird belohnt, denn eine gute Kruste schaut nicht nur „zum Anbeißen“ aus, sie sorgt auch für den intensiven Geschmack und verleiht dem Brot die richtigen Töne beim appetitlichen Zermalmen. Da kommen bei vielen Radgästen Erinnerungen an die eigene Kindheit auf...



i Die Jausenstation Dietlgut liegt direkt am Tauernradweg zwischen Niedernsill und Piesendorf. Hummersdorferstraße 18 / T +43 664 1751758
geöffnet: Freitag bis Sonntag und Feiertag / Getränkeautomat vor dem Haus
E-Bike-Servicestation

KAPRUN / 786 M

KM 61

i Zell am See-Kaprun Tourismus
5710 Kaprun / Salzburger Platz 6 / T +43 6547 8080
welcome@zellamsee-kaprun.com / www.zellamsee-kaprun.com

✂ **Bründl Sports** / Nikolaus-Gassner-Straße 4
T +43 6547 8388 / www.bruendl.at
Hervis Kaprun / S.-Thun-Straße 22 / T +43 6547 20184 / www.hervis.at

🔧 Solarroute **BMW Kaufmann** / Landesstraße 30 / T +43 6547 8534
www.kaufmann.bmw.at

★ **Fahrzeugmuseum** / T +43 6547 71340 / www.oldtimer-museum.at
500 m vom Tauernradweg

Alpine Coaster / Ganzjahresrodelbahn / T +43 6547 20113
www.maiskogel.at / direkt am Tauernradweg

Sigmund-Thun-Klamm / T +43 6547 20019-23228

www.kaprun.at/klamm / am Kesselfall / Radweg [2 km vom Tauernradweg]

Gletscherbahnen Kitzsteinhorn

T +43 6547 8700 / www.kitzsteinhorn.at sowie

Hochgebirgsstauseen Kaprun

T +43 6547 20019-23201

www.tauerntouristik.at / jeweils am

Kesselfall Radweg

[6 bzw. 7 km vom Tauernradweg]

**PENSION ALPENROSE*****

Familie Pregonzer
Sigmund-Thun-Straße 18 / 5710 Kaprun
T +43 6547 7240
alpenrose@kaprun.at / www.alpenrose-kaprun.at
Ü/F pro Person: € 52,- bis 58,-
50 m vom Tauernradweg

**ZELL AM SEE**

siehe Seite 40

5 km vom Tauernradweg an der Salzach
bzw. direkt an der Tauernradwegrunde

**BRUCK/GROSSGLOCKNER / 758 M**

KM 66

i Tourismusverband Bruck Fusch / Großglockner
5671 Bruck / Raiffeisenstraße 2 / T +43 6545 7295
willkommen@bruck-fusch.at / www.bruck-fusch.at

✂ **Hervis Sports** / T +43 6545 60478 / www.hervis.at

★ **Ausstellung Großglockner Hochalpenstraße**
im Ortszentrum / direkt am Tauernradweg
Großglockner Hochalpenstraße
T +43 662 873673-0 / www.grossglockner.at
bis Fuschertörl 27 km und 1.694 Höhenmeter
ab Bruck!

🏠 **Via Culinaria Tipp für „Bier- und Schnapsfreunde“:**
Pinzgau Bräu
T +43 6545 930 80
www.pinzgau-braeu.at
direkt am Tauernradweg



**SPORTHOTEL KITZ*****

Sporthotel Kitz GmbH
Raiffeisenstraße 8 / 5671 Bruck/Großglockner
T +43 6545 60444
office@sporthotelkitz.at / www.sporthotelkitz.at
Ü/F pro Person: ab € 42,-
Direkt am Tauernradweg

**GASTHOF POST**

Raiffeisenstrasse 27 / 5671 Bruck/Großglockner
T +43 6542 47334
info@gasthofpost-bruck.at
www.gasthofpost-bruck.at
Ü/F pro Person: € 52,50
Direkt am Tauernradweg

TAXENBACH / 776 M

KM 78

i Tourismusverband 5660 Taxenbach / Marktstraße 33
T +43 6543 5252 / info@taxenbach.at / www.taxenbach.at

☞ Jeweils Solarroute: **Bäckerei Unterkofler** / T +43 6543 20549 an der West-einfahrt und **Wohnmanufaktur Kröll & Winkel** / Högmoos 72 / T +43 6543 20021 (700 m vom Tauernradweg)

★ Themenwanderweg „Die Taxenbacher Zeitreise“ / direkt am Tauernradweg
Raftingcenter Taxenbach (siehe unten)
T +43 664 4025149 / www.raftingcenter.com
50 m vom Tauernradweg
Kitzlochklamm / T +43 6543 5219
www.kitzlochklamm.at
1 km vom Tauernradweg

**HOTEL TAXENBACHERHOF*****

Familie Brugger
Raiffeisenstraße 6 / 5660 Taxenbach
T +43 6543 5215
info@taxenbacherhof.at / www.taxenbacherhof.at
Ü/F pro Person: € 42,- bis 48,-
50 m vom Tauernradweg

**BESONDERE MOMENTE****Bike & Raft**

Die Salzach von ihrer Mitte aus erleben: Für die kurze Etappe von Taxenbach bis Schwarzach eröffnet die Salzach selbst eine sehr abwechslungsreiche Variante. Mal zischend, mal glucksend, dann wieder rauschend geht's mit dem **Raftingboot** bis Schwarzach. Die Räder werden in der Zwischenzeit mit dem Bus hierher transportiert, ab hier wird die Tauern-Radtour wieder mit dem Rad fortgesetzt ...



i Raftingtour Taxenbach – Schwarzach / 15 km bzw. 3 Stunden („Rafterjause“ inklusive) / Start in Taxenbach jeweils um 10 oder 14 Uhr / erforderlich: Schwimmkenntnisse, Badebekleidung, Handtuch / Ausrüstung (Neoprenanzug, -schuhe, Helm, Schwimmweste, Paddeljacke und Paddel) wird zur Verfügung gestellt / Begleitung durch einen geprüften Bootführer.

Rafting Center Taxenbach [Pension Sonnhof] / Marktstraße 1 / T +43 664 4025149
info@raftingcenter.com / www.raftingcenter.com/aktivitaeten/bike-raft

SCHWARZACH / 600 M

KM 96

i Tourismusverband St. Veit – Schwarzach 5620 Schwarzach / Salzleckerstraße 8
T +43 6415 7520 / info@sonnenterrasse.at / www.sonnenterrasse.at

Free WLAN am Marktplatz

Radtaxi [max. 4 Pers.] / T +43 664 3387525



Pointner Bike / T +43 6415 2001013 / www.pointner.bike



Solarroute **Bäckerei Unterkofler** / Marktplatz 2 / T +43 6415 209030



Museum Tauernbahn / neben dem Bahnhof / T +43 664 1528907
Gepäckaufbewahrung bei der Kassa / www.museum-tauernbahn.at

100 m vom Tauernradweg

Seelackenmuseum / St. Veit
www.seelackenmuseum.sbg.at

T +43 660 1228855

Gepäckaufbewahrung bei der Kassa sowie
versperrbare Troadkästen als „Radboxen“
2,7 km vom Tauernradweg

Schaubergwerk Sunnpau / St. Veit
T +43 6415 7511 oder +43 664 2031716

Gepäckaufbewahrung bei der Kassa
5 km vom Tauernradweg

Schloss Goldegg & Pongauer Heimatmuseum
T +43 6415 8213 / 4 km vom Tauernradweg



Via Culinaria Genuss-Tipps:

Bräustüberl Schwarzach / T +43 660 7077508

www.bräustüberl-schwarzach.at / 50 m vom Tauernradweg


Pongauer Bauernladen / jeden Dienstag und Freitag / T +43 676 4827855
www.pongauer-bauernladen.at / 100 m vom Tauernradweg



Museum Tauernbahn

**HOTEL GASTHOF POSAUNER*****

Familie Etzer / Etzer Posaunerwirt KEG
Klamm 14 / 5621 St. Veit im Pongau
T +43 6415 6285
info@posauner.com / www.posauner.com
Ü/F pro Person: € 40,- bis 50,-
Direkt am Tauernradweg

**HOTEL POST*****

Familie Mayr
Marktplatz 3a / 5620 Schwarzach
T +43 6415 4212
info@hotel-post-mayr.at / www.hotel-post-mayr.at
Ü/F pro Person: ab € 40,-
Direkt am Tauernradweg

**SONNENTERRASSEN CAMPING ST. VEIT**

Familie Resch
Bichlwirt 12 / 5621 St. Veit im Pongau
T +43 6415 5733 3
office@camping-stveit.at
www.camping-stveit.at
500 m vom Tauernradweg



ST. JOHANN IN SALZBURG / 650 M

KM 103

-  Tourismusverband 5600 St. Johann in Salzburg
Ing.-Ludwig-Pech-Straße 1 / T +43 6412 6036
info@josalzburg.com / www.josalzburg.com
-  **Pfeifhofer Radsport** / Färbergasse 19
T +43 660 1424746 / www.pfeifhofer.cc/garage
-  **Snowworld** / T +43 6412 4944 od. +43 677 63217926 / www.snowworld.at
-  Solarroute **Palfner Tankstelle** / Bundesstraße 31 / T +43 664 5236863
-  **Liechtensteinklamm**
T +43 6412 6036 / www.liechtensteinklamm.at
voraussichtliche Wiedereröffnung im Frühjahr 2020
Gepäckaufbewahrung bei der Kassa / 400 m vom Tauernradweg
Pongauer Dom / T +43 6412 6036 / 900 m vom Tauernradweg
-  **Via Culinaria Genuss-Tipp Pongauer Bauernladen**
Ing.-Ludwig-Pech-Straße 1 / T +43 6412 6868
www.pongauer-bauernladen.at / 900 m vom Tauernradweg

**HOTEL BRÜCKENWIRT******

Familie Nocker-Schwarzenbacher
Nocker & Co KG Brückenwirt Hotel
Hauptstraße 78 / 5600 St. Johann / T +43 6412 4259
info@hotel-brueckenwirt.at / www.hotel-brueckenwirt.at
Ü/F pro Person: € 70,- bis 82,-
Direkt am Tauernradweg

**HOTEL HUBERTUSSTUBE*****

Familie Kulterer
Wieshofgasse 2 / 5600 St. Johann
T +43 6412 20562 / info@hotel-hubertusstube.at
www.hotel-hubertusstube.at
Ü/F pro Person: € 50,- bis 60,-
100 m vom Tauernradweg

Die Liechtensteinklamm wird voraussichtlich im Frühjahr 2020 wiedereröffnet.

**BISCHOFSHOFEN / 547 M**

KM 112

-  Tourismusverband 5500 Bischofshofen
Salzburger Straße 1 / T +43 6462 2471 / info@bischofshofen.com
www.bischofshofen.com / www.geopark-erzderalpen.at
-  **Radsport Holzmann** / Alte Bundesstraße 6 / T +43 6462 2386
www.radsport-holzmann.at
-  **Sport 2000 Juss/Bikeklinik** / Bahnhofstraße 4 / T +43 6462 4196 / www.juss.at
Hervis / Salzburgerstraße 3 / T +43 6462 8760 / www.hervis.at
-  Jeweils bike-energy: **Gasthof Schützenhof** (siehe unten),
Cafe Madl, Drunter&Drüber Bar&Cafe und **Lozis Schatzeria**
(jeweils im Stadtzentrum) sowie **Tennisstüberl** / T +43 6462 33129
an der Nordausfahrt direkt am Tauernradweg
Für E-Bike/MTB-Ausflüge: **Gasthof Bürglhöh** / T +43 6464 2785 (3,5 km),
Jausenstation Mosott / T +43 6462 2764 / (6,5 km) und
Pension Rostatt / T +43 664 7686996 (7 km).
-  **Besucherzentrum UNESCO Global Geopark „Erz der Alpen“** im Schanzengelände
Ausstellung aus der Welt der bunten Erze mit
begehbarem Schaustollen / jährlich neue
Sonderausstellungen / T +43 6462 20291
www.geopark-erzderalpen.at
Wanderweg „Erzweg“
jeweils 800 m vom Tauernradweg
(eigene Radwegbeschilderung!)
Gainfeldwasserfall
mit Wasserfallsteig
zur Burgruine Pongowe
www.bischofshofen.com
ca. 1 km vom Tauernradweg

**GASTHOF SCHÜTZENHOF*** & ALTE POST*****

Familie Ebner
Alte Bundesstr. 3+5 / 5500 Bischofshofen
T +43 6462 2253 / buchung@schuetzen-hof.com
www.hotel-altepost.com
Ü/F pro Person: ab € 43,-
Direkt am Tauernradweg

**PFARRWERFEN / 538 M**

KM 118

-  Tourismusverband 5452 Pfarrwerfen / Dorfwerfen 4
T +43 6468 5390 / info@pfarrwerfen.at / www.pfarrwerfen.at
-  **Freilichterblebnis „7 Mühlen“**
T +43 6468 5390 / www.7muehlen.at
300 m vom Tauernradweg
Gotische Pfarrkirche
300 m vom Tauernradweg
Freischwimmbad Pfarrwerfen
T +43 6468 5390
600 m vom Tauernradweg

**PENSION VOCARIO**

Familie Weißbacher
Dorfwerfen 39 / 5452 Pfarrwerfen
T +43 6468 5380 / info@vocario.at / www.vocario.at
Ü/F pro Person: ab € 38,-
Direkt am Tauernradweg
(Ortsdurchfahrt Pfarrwerfen)



WERFEN / 540 M

KM 121

- i** Tourismusverband 5450 Werfen / Markt 24
T +43 6468 5388 / info@werfen.at / www.werfen.at
- 🚲** Jeweils: bike-energy: **Cafe Groiss** / Marktplatz / T +43 664 2225515 / **Gasthaus zum Eisenwerk** / T +43 6468 20008 im Ortsteil Tenneck (direkt am Tauernradweg)

- ★** **Eisriesenwelt** / in 1646 m Seehöhe größte Eishöhle der Welt
T +43 6468 5248 / www.eisriesenwelt.at / Eisriesenwelt-Parkplatz im Ortsteil Gries (Einstellmöglichkeit für Radgepäcktaschen im Kassenhäuschen) 350 m vom Tauernradweg / eigene Buslinie ab Parkplatz (beim Besucherzentrum bei der Endstation nochmals Schließfächer für z. B. Rucksäcke) / Gesamtdauer ab Parkplatz: ca. 4 Stunden!

Erlebnisburg Hohenwerfen mit Greifvogelwarte / T +43 6468 7603
www.salzburg-burgen.at/de/werfen / „Talstation“
Personenaufzug direkt am Tauernradweg
(Einstellmöglichkeit für Radgepäcktaschen)
„The Sound of Music Trail“ / kurze Wanderung auf einen Originaldrehort des Films!
Start direkt im Ortszentrum am Tauernradweg
Freibad Werfen / 100 m vom Tauernradweg



- 📍** **Via Culinaria Tipp für „Feinspitze“: Restaurant Obauer**
T +43 6468 52120 / www.obauer.com / direkt am Tauernradweg

**LANDGASTHOF REITSAMERHOF*****

Familie Gschwandtner
Reitsam 22 / 5450 Werfen-Imlau
T +43 6468 5379
office@reitsamerhof.at / www.reitsamerhof.at
Ü/F pro Person: € 46,- bis 52,-
Direkt am Tauernradweg

**GASTHOF WERFENERHOF*****

Familie Rettenbacher
Markt 2 / 5450 Werfen
T +43 6468 5202
info@werfenerhof.at / www.werfenerhof.at
Ü/F pro Person: € 42,- bis 45,-
Direkt am Tauernradweg

BESONDERE MOMENTE

Erlebnisschlucht Salzachhöfen

Bevor die Salzach ab Golling im weiten Tal auf die Stadt Salzburg zufließt, wird es zwischen Tennen- und Hagen-gebirge noch einmal richtig eng. Die Straße steigt hinauf zum Pass Lueg an, die Salzach selbst drängt sich tief unten mit voller Kraft durch den imposanten Felsendom. Das **Naturdenkmal Salzachklamm** – im salzburgerischen als Salzachhöfen bezeichnet – fasziniert stets auf's Neue und kann auch begangen werden. Für das finale Stück wird dann beim Felsendom auf das Schwebeseil gewechselt. Per Flying Fox geht es eindrucksvoll über dem glucksenden und zischenden Wasser der Salzach zum Ausstiegspunkt. Nun ist es nur mehr ein kurzer Fußweg zurück zum Ausgangspunkt Pass Lueg.



- i** **Erlebnisschlucht mit Flying Fox** / Dauer geführte Tour 2 bis 2,5 Stunden / Start am Pass Lueg jeweils um 10 oder 14 Uhr, Voranmeldung erforderlich / bequeme Freizeit- bzw. Outdoorbekleidung, ggf. Regenschutz, festes Schuhwerk
T +43 699 11437302 / www.erlebnisschlucht.at

Hinweis:

Auf der Etappe von **Werfen bis Golling** gibt es zwischen Tenneck und Pass Lueg (10 km) noch keinen eigenen Radweg, zur Zeit müssen Sie noch auf der Bundesstraße fahren. Vor allem für Familien mit Kindern wird daher empfohlen, vom **Bahnhof Werfen** (oder Tenneck) bis **Golling** auf die Bahn zu wechseln.

Fahrlpläne unter www.oebb.at

GOLLING / 476 M

KM 138

- i** Tourismusverband 5440 Golling
Markt 85 / T +43 6244 4356
office@golling.info / www.golling.info

- 🚲** **Fahrradservice Wallinger**
T +43 660 464642 oder +43 6244 21622 / www.fahrradservice-wallinger.at

- 📍** **Fahrradservice Wallinger** (siehe oben)

- ★** **Gollinger Wasserfall**
500 m vom Tauernradweg
Salzachhöfen / direkt am Tauernradweg
Museum Burg Golling
direkt am Tauernradweg
Egelsee und **Jahreszeitenweg**
600 m vom Tauernradweg




- 📍** **Via Culinaria Tipp für „Feinspitze“:**
Döllner's Genießerrestaurant und
Döllner's Wirtshaus am Marktplatz
T +43 6244 42200 / www.doellnerer.at
200 m vom Tauernradweg

- Via Culinaria Tipp für „Naschkatzen“:**
Café Konditorei Maier am Marktplatz
T +43 6244 4388 / www.cafemaier.at / 200 m vom Tauernradweg

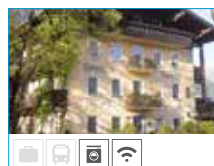
- Via Culinaria Genuss-Tipps:**
Restaurant Adler am Marktplatz
T +43 6244 4795 / www.adler-golling.com / 200 m vom Tauernradweg
Gasthof Abfalter am Weg zum Gollinger
Wasserfall / T +43 6244 4498 / www.abfalter.info / 200 m vom Tauernradweg

**HOTEL PENSION GOLINGEN*****

Familie Agritzer
Markt 53 / 5440 Golling
T +43 6244 4381
info@goling.at / www.goling.at
Ü/F pro Person: ab € 49,-
200 m vom Tauernradweg

**HOTEL HAUSLWIRT*****

Familie Reiter / Reiter Hauslwirt GmbH & Co KG
Markt 13 / 5440 Golling
T +43 6244 4229
info@hauslwirt.at / www.hauslwirt.at
Ü/F pro Person: € 46,- bis 52,-
200 m vom Tauernradweg

**PENSION WIESER**

Familie Wieser
Markt 116 / 5440 Golling
T +43 6244 4438
pension-wieser@aon.at / www.pension-wieser.at
Ü/F pro Person: € 30,- bis 40,-
100 m vom Tauernradweg



KUCHL / 469 M

KM 143

i Tourismusverband 5431 Kuchl / Markt 25
T +43 6244 6227 / office@kuchl-info.at / www.kuchl-info.at

✂ **Michi's Radladen** / T +43 6244 20304 / www.radladen.at
Fahrradservice Wallinger: siehe Golling (Seite 29)

🚲 bike-energy **Michi's Radladen** (siehe oben) &
Fahrradservice Wallinger (siehe Golling Seite 29)
Solarroute **Döllner's Enoteca** / Kellau 160
T +43 6244 2056

★ **Bürgerau Badensee**
freier Eintritt / 100 m vom Tauernradweg
Museum Kuchl
am Severinplatz
600 m vom Tauernradweg
Kuchler Marktstraße
mit zahlreichen Einkaufs- und
Einkehrmöglichkeiten
500 m vom Tauernradweg
Kuchler Zeitreise
Erlebnissrundweg zur Ortsgeschichte / 1 km vom Tauernradweg



📍 **Via Culinaria Tipp für „Käsefreaks“ & „Bio Genießer“:**
Bio-Hofkäserei Fürstenhof
mit Hofladen, Führungen und Kursen
T +43 6244 6475 / www.fuerstenhof.co.at
300 m von der Käse-Tour (= Tauernradweg-Variante ab Golling)

BAD VIGAUN / 468 M

KM 149

i Tourismusverband 5424 Bad Vigaun / Am Dorfplatz 11
Direkt an der Käse-Tour (= Tauernradweg-Variante ab Golling)
T +43 6245 84116 / info@bad-vigaun.at / www.bad-vigaun.at

🚆 **Bahnhof Bad Vigaun**

★ **Heiltherme Bad Vigaun**
T +43 6245 8999 646 / www.badvigaun.com
direkt an der Käse-Tour
(= Tauernradweg-Variante ab Golling)
Lebensader Taugl
Europaschutzgebiet
T +43 6245 84116 / www.lebensader-taugl.at
direkt an der Käse-Tour
(= Tauernradweg-Variante ab Golling)



📍 **Via Culinaria Tipp für „Fleischtiger“:**
Hotel Gasthof Langwies – siehe unten
Via Culinaria Tipp für „Käsefreaks“:
Hofkäserei Schmiedbauer
Kreuzangerweg 15 / T +43 6245 77710 / www.schmiedbauer-kas.at
40 m von der Käse-Tour (= Tauernradweg-Variante ab Golling)
Via Culinaria Genuss-Tipp:
Restaurant Kellerbauer
T +43 6245 83474 / www.kellerbauer.at
300 m von der Käse-Tour (= Tauernradweg-Variante ab Golling)

**HOTEL GASTHOF LANGWIES******

Familie Brunnauer / Brunnauer GmbH & Co KG
Langwies 22 / 5424 Bad Vigaun/Hallein
T +43 6245 8956 / hotel@langwies.at
www.langwies.at / Ü/F pro Person: ab € 69,-
Direkt an der Käse-Tour
(= Tauernradweg-Variante ab Golling)

**HALLEIN / 450 M**

KM 151

i Tourismusverband 5400 Hallein/Bad Dürrnberg / Mauttorpromenade 6
T +43 6245 85394 / office@hallein.com / www.hallein.com



Grundtner / T +43 6245 80493 / www.grundtner.com



Solarroute **Sport & Mode Reyer** / Weissgerberweg 4 / T +43 6245 80281



Keltenmuseum / T +43 6245 80783
www.keltenmuseum.at / direkt am Tauernradweg
Stille Nacht Museum / T +43 6245 78001
www.stillenachthallein.at
Salzwelten in Bad Dürrnberg
T +43 6132 200-8511
www.salzwelten.at / 3 km und
250 Höhenmeter vom Tauernradweg
Tipp: Mit dem Bus zu den Salzwelten,
Haltestelle direkt beim Tourismusverband
(hier Einstellmöglichkeit für Radgepäcktaschen)
Sommerrodelbahn in Bad Dürrnberg
T +43 6245 85105 / www.duerrnberg.at / 5 km vom Tauernradweg



Via Culinaria Tipp für „Naschkatzen“: **Café Konditorei Confiserie Braun**
T +43 6245 80486 / www.confiserie-braun.at / 50 m vom Tauernradweg
Via Culinaria Tipps für „Bier & Schnapsfreunde“:
Brennerei Guglhof / T +43 6245 80621 / www.guglhof.at / 400 m vom Tauernradweg
Hofbräu Kaltenhausen Spezialitäten-Manufaktur
T +43 6245 7955267 u. 80223 / www.kaltenhausen.at / 300 m vom Tauernradweg
Via Culinaria Tipp für „Fischfans“:
Gasthof Hohlwegwirt / T +43 6245 824150 / www.hohlwegwirt.at
1,7 km vom Tauernradweg
Via Culinaria Genuss-Tipps im Zentrum:
Der Dorfladen / T +43 6245 80649 / www.der-dorfladen.at
Die Genusskrämerei / T +43 664 75032236 / www.genusskraemerei.at
Biomarkt (jeden Freitag) und **Grünmarkt** (jeden Samstag)
jeweils am Kornsteinplatz

**STADTHOTEL HAFNERWIRT*****

Familie Penzinger
Salzachtalstraße 3 / 5400 Hallein
T +43 6245 87130 oder 80319
office@hafnerwirt.com / www.hafnerwirt.com
Ü/F pro Person: € 42,50 bis 50,-
200 m vom Tauernradweg

**HOTEL KOLPING HALLEIN**

Kolpinghaus Hallein GmbH
Schöndorferplatz 3 / 5400 Hallein
T +43 6245 72023
office@kolpinghaus-hallein.at / www.kolpinghaus-hallein.at
Ü/F pro Person: ab € 45,85 bis 52,85
150 m vom Tauernradweg



PUCH / 446 M

KM 157

i Tourismusverband 5412 Puch / 500 m vom Tauernradweg
Halleiner Landesstraße 111 / T +43 6245 84166
tourist.puch@salzburg.at / www.puch-salzburg.at

✕ **Bergspezl Puch** / Halleiner Landesstraße 50
🚲 T +43 6245 73000 / www.bergspezl.at

★ **Fachhochschule Salzburg in Puch-Urstein**
moderne Architektur / 100 m vom Tauernradweg (Abzw. Ursteinsteg)
Pfarrkirche Puch / beim Südeingang hölzerner Palmesel mit Christusfigur,
der am Palmsonntag in einer Prozession durch den Ort getragen wird
(seltener, alter Brauch) / Römischer Meilenstein an der Friedhofsmauer
500 m vom Tauernradweg

**HOTEL GASTHOF ZUM KIRCHENWIRT*** superior**

Familie Rettenbacher
Rettenbacher Kirchenwirt Gasthof GmbH & Co KG
Halleiner Landesstraße 116 / 5412 Puch / T +43 6245 83134
info@kirchenwirt.at / www.kirchenwirt.at
Ü/F pro Person: € 63,- bis 65,-
500 m vom Tauernradweg

**ELSBETHEN / 430 M**

KM 161

i Tourismusverband 5061 Elsbethen / Vorderfager 6a
Infopoint beim Kreisverkehr Glasenbach / 800 m vom Tauernradweg
T +43 662 629165 / info@elsbethen.net / www.elsbethen.info

★ **Museum „Zum Pulvermacher“**
in Glasenbach
www.museum-elsbethen.at
600 m vom Tauernradweg
Glasebachklamm
1 km vom Tauernradweg

**LANDGASTHOF RECHENWIRT*****

Familie Röck / Röck Robert – RR Gastro GmbH
Austraße 1 / 5061 Elsbethen
T +43 662 6234 49
office@rechenwirt.at / www.rechenwirt.at
Ü/F pro Person: € 40,- bis 45,-
Direkt am Tauernradweg



Blick vom barocken Mirabellgarten auf den Dom und die Festung Hohensalzburg.

SALZBURG / 424 M

KM 166

i Tourismus Salzburg – Salzburg Information / 5020 Salzburg
T +43 662 88987-0 / tourist@salzburg.info / www.salzburg.info / www.radinfo.at

✕ **Bergspezl Rad** / Eberhard-Fugger-Straße 2
🚲 T +43 662 642555 / bergspezl.at/bergspezl-rad
Radlfürst / Fürstenallee 39 / T +43 662 823723 / www.radlfuerst.at
Radsport Wagner / Zillnerstr. 14 / T +43 662 420098 / www.radsport-wagner.at

✕ **aVelo Salzburg** / Willibald-Hauthaler-Straße 10
T +43 676 4355950 / www.avelosalzburg.at
Bikepalast / Bayerhamerstraße 20a / T +43 662 633030 / www.bikepalast.com
Björn Korell Bikes / Maxglaner Hauptstraße 12a / T +43 662 842525 / www.bk-bikes.at
carlavelorep / Elisabethstraße 17 / T +43 662 444080 / www.velorep.at
Ebner Radsport / Leitmeritzstraße 2 / T +43 662 624000
FIETS Fahrrad Fachwerkstatt / Moosstraße 100
T +43 699 16193939 / www.fiets-salzburg.at
Forstinger / Meierhofweg 21 / T +43 5 9101 9824 / www.forstinger.com
Hervis Forum 1 / Südtirolerplatz 13 / T +43 662 458889 sowie
Hervis Europark / Europastraße 1 / T +43 662 435284-0 / www.hervis.at
Maroné Peter / Nonntaler Hauptstraße 26 / T +43 662 844600 / www.marone.at
Stadtrad Salzburg / Franz-Josef-Str. 19 / T +43 662 873070 / www.stadtrad.at
Sports Direct Salzburg Alpen EYMAT / Alpenstraße 108
T +43 57 3730 104702 / at.sportsdirect.com

🚲 **aVelo Salzburg** / Griesgasse 9 – Staatsbrücke
T +43 676 4355950 / www.avelosalzburg.at
Citybike / Hanuschplatz / T +43 810 500500 / www.citybikesalzburg.at
Movelo e-biking / T +49 8651 7666 666 / www.movelo.com
SKIS Rennradverleih Salzburg / Ziegeleistraße 18f
T +43 664 5948383 / www.rennradverleih.com

🚲 Jeweils bike-energy: **Taxi 81 11** / Bayerhamerstraße 31 / T +43 662 8111,
ZIB Shopping / Fürbergstraße 18 / T +43 662 6453380,
thesocialist.rocks / Maxglaner Hauptstraße 11 / T +43 664 8405121,
Raphael Apotheke & Gasthof Drei Hasen / Hans-Schmid-Platz 1
T +43 662 422020, **Europark** / Europastraße 1 (Haupteingang Interspar)
T +43 662 442021-0.
Jeweils Solarroute: **St. Virgil** / Ernst-Grein-Straße 14 / T +43 662 65901-0,
HYPO Salzburg Filiale Nonntal / Petersbrunnstraße 1 / T +43 662 8046,
Stiegl Brauwelt (siehe unten) sowie u.a. **GFB Wirtschaftsberatung**
Karolingerstraße 1 / T +43 662 849259-0.

★ **Altstadt Salzburg**
Einmalige Gratis-Eintritte in alle Sehenswürdigkeiten und Museen
(z. B. Mozarts Geburtshaus) mit der Salzburg Card,
erhältlich in der Info Mozartplatz
50 m vom Tauernradweg



Stiegl-Brauwelt
Europas größtes Biermuseum / T +43 50 1492-1492
www.brauwelt.at / 700 m von der
Tauernradweg-Variante Saalachtal

Schloss und Wasserspiele Hellbrunn
T +43 662 820372 / www.hellbrunn.at
direkt an der Tauernradweg-Variante Hellbrunn

🚲 **Via Culinaria:** Die Stadt Salzburg bietet
56 Genusspunkte – für Feinspitze, Fischfans,
Fleischtiger, Käsefans, Bio-Genießer, Bier- &
Schnapsfreunde genauso wie für Naschkatzen,
viele davon direkt in der Altstadt Salzburg
www.via-culinaria.com

*Wer ab der Staustufe Urstein die beschilderte
Tauernradwegvariante über Anif und Hellbrunn
wählt, kommt direkt am Schloss Hellbrunn mit
seinen berühmten Wasserspielen vorbei!*



**HOTEL HOHENSTAUFFEN*****

Familie Reichl
 Stauffenstraße 18 / 5020 Salzburg
 T +43 662 8776 69
 info@hotel-hohenstauffen.at / www.hotel-hohenstauffen.at
 Ü/F pro Person: € 47,- bis 73,50
 150 m vom Tauernradweg

**DAS GRÜNE HOTEL ZUR POST*** & VILLA CECONI*****

Familie Maier / Hotel zur Post GmbH
 Maxglaner Hauptstraße 45+28 / 5020 Salzburg
 T +43 662 8323 39-0
 info@hotelzurpost.info / www.hotelzurpost.info
 Ü/F pro Person: € 49,- bis 116,-
 1,3 km vom Tauernradweg

**HOTEL PENSION ADLERHOF****

Familie Pregartbauer
 Elisabethstraße 25 / 5020 Salzburg
 T +43 662 8752 36
 adlerhof@pension-adlerhof.at / www.gosalzburg.com
 Ü/F pro Person: € 45,- bis 61,-
 150 m vom Tauernradweg

**WALS-SIEZENHEIM / 423 M**

KM 176

i Tourismusverein 5071 Wals-Siezenheim / Bundesstraße 23
 T +43 662 851067 / info@wals-siezenheim.com / www.wals-siezenheim.com

bike-energy: Gemeindeamt Wals-Siezenheim
 Hauptstraße 17 / T +43 662 851181-34
 1,2 km vom Tauernradweg

★ Jakobskirche Gois
 Besichtigung nur
 in Begleitung des Mesners
 (Schlüssel bei Franz Hasenöhr, Reischlbauer, T +43 650 8512760)
 250 m vom Tauernradweg

Bachschmiede in Wals
 Museum, Kunst & Veranstaltungen
 T +43 662 855329
 1,6 km vom Tauernradweg

Schloss Klessheim
 Spielcasino Salzburg
 1,3 km vom Radweg entlang der Saalach

**HOTEL LASCHENSKYHOF******

Familie Hauthaler / Hotel Restaurant Laschenskyhof GmbH
 Josef-Hauthaler-Straße 2 / 5071 Wals-Viehhäusen
 T +43 662 852361
 info@laschensky.at / www.laschensky.at
 Ü/F pro Person: € 65,- bis 76,-
 250 m Tauernradweg

**HOTEL GASTHOF GRÜNAUERHOF******

Familie Eisl / Grünauerhof GmbH
 Grünauerstraße 90 / 5071 Wals
 T +43 662 8504 64 / info@gruenauerhof.at
 www.gruenauerhof.at / Ü/F pro Person: € 70,- bis 85,-
 am Radweg entlang der Saalach
 (3,3 km vom Tauernradweg)

**GROSSGMÄIN / 550 M**

KM 186

i Tourismusverband 5084 Großgmäin / Salzburger Straße 250
 T +43 6247 8278 / mail@grossgmäin.info / www.grossgmäin.info

➔ Movelo Salzburger Freilichtmuseum (siehe unten)

★ Salzburger Freilichtmuseum
 T +43 662 850011
 www.freilichtmuseum.com
 100 m vom Tauernradweg
Wallfahrtskirche Großgmäin
 mit Marienheilgarten
 direkt am Tauernradweg

**GASTHOF STEINERWIRT*****

Familie Harl / Steinerwirt Hotel & Gastronomie KG
 Salzburger Straße 25 / 5084 Großgmäin
 T +43 6247 7311
 mail@dersteinerwirt.com / www.dersteinerwirt.com
 Ü/F pro Person: ab € 64,-
 Direkt am Tauernradweg

**BAD REICHENHALL / 473 M**

KM 189

i Berchtesgadener Land Tourismus
 Geschäftsstelle: Wittelsbacherstraße 15 / D-83435 Bad Reichenhall
 T +49 8651 715110 / info@bad-reichenhall.de / www.bad-reichenhall.de

➔ Movelo Spa & Familien Resort RupertsTherme / Friedrich-Ebert-Allee 21
 T +49 8651 76220 (1 km vom Tauernradweg)

★ Highlights: Predigtstuhlbahn / Alte Saline / RupertsTherme
 Kurzentrum / Spielbank



Die alte Saline in Bad Reichenhall

SCHNEIZLREUTH / 516 M


KM 199


i Berchtesgadener Land Tourismus: siehe Bad Reichenhall

★ Highlights: Weißbachschlucht / Aschauerklamm / Bäckingerklause

UNKEN / 563 M

KM 207

 Salzburger Saalachtal Tourismus / T +43 6588 8321 / www.lofer.com

 **Martin's Bikeshop** / T +43 6589 7325 / www.martins-bikeshop.at

 Jeweils bike-energy: **Adeg Maier** / T +43 6589 73200,

Metzgerei Dornauer / T +43 6589 4237 und

Freizeitzentrum (siehe unten) in Unken sowie


Friedlwirt / Gföll 28 / T +43 6589 4265 (2,5 km ab Unken) und

Vitaloase zu den 3 Brüdern / Reith 11 / T +43 6589 4522

(500 m ab Tauernradweg).

Für E-Bike/MTB-Ausflüge: **Heutaler Hof** / T +43 6589 8220 (7,5 km ab Unken)

und **Wildalm** / T +43 681 20655682 (11,5 km ab Unken).

 **Heimatmuseum Kalchofengut**

700 m vom Tauernradweg

Ruine Kniepass


direkt am Tauernradweg

Freizeitzentrum Unken

mit Freibad sowie Sauna

T +43 6589 4300 / www.gemeinde-unken.at

500 m vom Tauernradweg

 **Via Culinaria Tipp für „Kräuter-Liebhaber“:**

TEH – Traditionelle Europäische Heilkunde

TEH-Naturwerke im alten Zollhaus Steinpass

T +43 664 5991811 / www.teh.at

direkt am Tauernradweg



BIKE & LANDHOTEL SCHÜTTERBAD****

Familie Pfaffenbichler / Fa. Pfaffenbichler KG

Niederland 35 / 5091 Unken

T +43 6589 4296

info@schuetterbad.at / www.schuetterbad.at

Ü/F pro Person: € 70,- bis 100,-

400 m vom Tauernradweg



LANDHOTEL KIRCHENWIRT***

Familie Lerchner

Niederland 3 / 5091 Unken

T +43 6589 4204

info@kirchenwirt-unken.at / www.kirchenwirt-unken.at


Ü/F pro Person: € 57,- bis 67,-



150 m vom Tauernradweg



LOFER / 626 M

KM 215

 Salzburger Saalachtal Tourismus / 5090 Lofer Nr. 310
T +43 6588 8321 / info@lofer.com / www.lofer.com

 **eBike Alpin Lofer Herbst** / T +43 6588 72461 / www.bike-lofer.at
 **Intersport Sturm** / T +43 6588 72911 / www.ebike-lofer.com

 Jeweils bike-energy: **Bäckerei und Cafe s'Körberl** (siehe Mühlpointhof unten)
direkt in Lofer und **Gasthaus Antonia** in Au / T +43 6588 8604
(700 m vom Tauernradweg).

Für E-Bike/MTB-Ausflüge am Weg bzw. auf der Loferer Alm:

Restaurant Loderbichl / T +43 6588 8589 (3 km ab Lofer),

Restaurant Soder-Kaser / T +43 6588 8576 (6 km),


Haus Schönblick / T +43 664 73621214 (6,5 km) und

Kechtalm / T +43 676 6974990 (8 km).

Solarroute **Holzbau Meiberger** / Nr. 304 / T +43 6588 8306-0.

 **Steinbergbad** / T +43 6588 8208-72
www.lofer.salzburg.at / direkt am Tauernradweg
Skulptur „WaldGestalten“
(SkulpturenRadweg SteinbergRunde)
www.skulpturenradweg.at
500 m vom Tauernradweg



 **Via Culinaria Tipp für „Naschkatzen“:**
Berger Feinste Confiserie
T +43 6588 7616 / www.confiserie-berger.at / 200 m vom Tauernradweg



FAMILIEN- & VITALHOTEL MÜHLPOINTHOF****superior

Familie Färbinger / Färbinger Mühlpointhof KG

5090 Lofer 38

T +43 6588 8242

hotel@f-m.at / www.muehlpointhof.at


Ü/F pro Person: € 70,- bis 100,-

Direkt am Tauernradweg




ST. MARTIN BEI LOFER / 633 M

KM 219

 Salzburger Saalachtal Tourismus / T +43 6588 8321 / www.lofer.com

 Jeweils bike-energy: **Gasthof Bad Hochmoos** (siehe unten) sowie
direkt in St. Martin **Feuerwehr**, **Hotel Restaurant Martinhof**
T +43 6588 8504 und **Gasthof Steinerwirt** / T +43 6588 8546.
Für E-Bike-Ausflüge: **Maria Kirchental** / T +43 6588 8581
(2,5 km ab St. Martin) und **Jausenstation Vorderkaser** (siehe unten).

 **Skulpturen „Die 3 Steinmänner“, „Wecke den schlafenden Riesen nicht“, „Meine runde Welt“ und „Die wilden Tschaggalagga“**
(SkulpturenRadweg SteinbergRunde)
www.skulpturenradweg.at / direkt am Tauernradweg
Vorderkaserklamm mit Naturbadeplatz und Jausenstation
T +43 6588 8510 / 2 km vom Tauernradweg (siehe auch Seite 13)
Lamprechtshöhle
T +43 6582 8343 / www.naturgewalten.at / direkt am Tauernradweg



GASTHOF BAD HOCHMOOS***

Familie Schlechter Gasthof Bad Hochmoos KG

Nr. 3 / 5092 St. Martin bei Lofer

T +43 6588 8226-0

info@hochmoos.at / www.hochmoos.at


Ü/F pro Person: € 60,- bis 70,-


Direkt am Tauernradweg




WEISSBACH BEI LOFER / 665 M

KM 226

 Salzburger Saalachtal Tourismus / T +43 6588 8321 / www.lofer.com

 Jeweils bike-energy: **Gasthof Seisenbergklamm** / T +43 650 2109630 und
Bäckerei Café Sparmarkt Auvogl / T +43 6582 8283 / direkt in Weißbach.

 **Seisenbergklamm**
T +43 6582 82424 / www.erlebnisklamm.at
500 m vom Tauernradweg
Naturpark Weißbach
www.naturpark-weissbach.at
500 vom Tauernradweg
AlmErlebnisBUS mit Rad-Transport
www.almerlebnisbus.com

 **Via Culinaria Genuss-Tipp:**
Oafochguat – Feinkostladen und Bistro
T +43 699 15041381 / direkt am Tauernradweg



SAALFELDEN / 744 M

KM 242

i Saalfelden Leogang Touristik / 5760 Saalfelden / Mittergasse 21a
T +43 6582 70660 / info@saalfelden-leogang.at / www.saalfelden-leogang.com

✂ **Sport 2000 Simon** / T +43 6582 70488 / www.sport2000-simon.at

🏠 Jeweils bike-energy: **Hotel Gut Brandlhof** / Hohlwegen 4 / T +43 6582 7800-0
Hotel Saliter Hof / Uttenhofen 5 / T +43 6582 73381
Brückenwirt / Bahnhofstraße 11 / T +43 664 3941904
Saalfelden Leogang Touristik (siehe oben)
Ritzenrestaurant / Ritzenseestraße 35 / T +43 6582 72354
Gasthaus Der Winklhof (siehe unten) und
Gasthof Theurerhof / Ramseiden 26 / T +43 664 4624480
jeweils direkt am bzw. nahe zum Tauernradweg.
Für E-Bike/MTB-Ausflüge: **Örgenbauernalm** / T +43 676 7544630
(9 km ab Saalfelden) sowie 5 weitere in Leogang, u.a. beim Bikepark Leogang.
Solarroute **HGZ Saalfelden** / Zeller Bundesstraße 9.

★ **Museum Schloss Ritzen**
T +43 6582 72759 / www.museum-saalfelden.at
direkt am Tauernradweg (Variante West)

Naturbadeanlage Ritzensee
T +43 6582 72519 / www.saalfelden.at
direkt am Tauernradweg (Variante West)

SkulpturenRadweg SteinbergRunde
www.skulpturenradweg.at / Skulpturen
„LangstreckenSchnecken“ – direkt am
Tauernradweg (Hohlwegen), „BergaufBergab“ –
direkt am Tauernradweg (vor dem Hotel
Brandlhof) und „Dreizehn“ – direkt am
Tauernradweg (Saalachbrücke in Euring)

Bikepark Leogang
T +43 6583 8219 / www.bikepark-leogang.com / 8 km vom Tauernradweg (Lenzing)

🍷 **Via Culinaria Tipp für „Fleischtiger“:**
Restaurant Völlerei / Bahnhofstraße 6 / T +43 6582 70703 / www.voellerei.at
Via Culinaria Tipp für „Käsefreaks“: **Feinkost Finstermann**
Obsmarktstraße 1 / T +43 6582 72310 / www.feinkost-finstermann.at
direkt am Tauernradweg (Durchfahrt Zentrum)

Via Culinaria Tipp für „Bier & Schnapsfreunde“:
Destillate & Käserei Herzog in Breitenbergham / T +43 6582 75707
www.herzogdestillate.at / 600 m vom Tauernradweg (Variante West)
Via Culinaria Genuss-Tipps: **Gasthaus Der Winklhof** in Bsusch
T +43 6582 71196 / www.winklhof-saalfelden.at
direkt am Tauernradweg (Variante West)

Imkerei Höttl in Euring / T +43 664 5147648 / www.imkerei-hoettl.at
direkt am Tauernradweg (Variante West)
Saalachtaler Bauernladen / Loferer Straße 26 / T +43 6582 74295
www.saalachtaler-bauernladen.at / direkt am Tauernradweg (Zentrum)
Weitere Hofläden: **Alpakastall** / Euring 3 / T +43 664 5658744,
HPH anno 1905 / Euring 5 / T +43 699 12022002 und **Biohof Stechaubauer**
Wiesersberg 3 / T +43 6582 73394 an der Tauernradwegvariante West sowie
Hofladen Bernadette / Rain 1 / T +43 699 13153176.



PENSION KELLNER***

Familie Kellner
Pfaffing 25 / 5760 Saalfelden
T +43 6582 72261
kellner@netway.at / www.kellner.at
Ü/F pro Person: € 35,- bis 37,-
500 m vom Tauernradweg



MARIA ALM / HOCHKÖNIG / 800 M

KM 247

i Hochkönig Tourismus / 5761 Maria Alm / Am Gemeindeplatz 7
T +43 6584 20388 / region@hochkoenig.at / www.hochkoenig.at

🚲 **Intersport Maria Alm** / T +43 6548 2119 / www.almsport.at
Sport Löb / T +43 6584 77640 / www.loeb.at

🏠 Jeweils bike-energy: **Hotel Gasthof Niederreiter** (siehe unten) und
Bushaltestelle Maria Alm / direkt im Ortszentrum.
Für E-Bike/MTB-Ausflüge: **Berggasthof Hinterreit** / T +43 6584 7780
(2 km ab Maria Alm), **Jufenalm** / T +43 6584 7152 (3,5 km),
Grießbachalm / T +43 664 2142820 (11 km) und
Dirndalm / T +43 6584 7290 / (12 km) sowie
13 weitere in Hinterthal und den benachbarten
Orten Dienten und Mühlbach am Hochkönig.

★ **Natronbahn** mit Erlebnisspielplatz (Prinzen-
berg Natrun), Waldrutschenpark und Flowtrail
T +43 6584 7301 / 100 m vom Tauernradweg
Erlebnisbad Sommerstein
T +43 6584 7705 / 150 m vom Tauernradweg



HOTEL GASTHOF NIEDERREITER****superior

Fam. Niederreiter / Hotel Niederreiter KG
Oberdorf 6 / 5761 Maria Alm
T +43 6584 7754
info@niederreiter.com / www.niederreiter.com
Ü/F pro Person: € 57,- bis 84,-
200 m vom Tauernradweg



PENSION AUHOF

Rosemarie Seidl
Almerau 26 / 5761 Maria Alm
T +43 6584 7800
pension.auhof@sbg.at / www.pension-auhof.at
Ü/F pro Person: € 33,- bis 36,-
Direkt am Tauernradweg

MAISHOFEN / 767 M

KM 257

i Tourismusverband 5751 Maishofen / Saalhofstraße 2
T +43 6542 68318-0 / info@maishofen.com / www.maishofen.com

✂ **Bigtime Sport** / T +43 6542 68070 / www.bigtime-sport.at

★ **Rad- und Wandergolf** / 1 km vom Tauernradweg
Strandbad Maishofen / 500 m vom Tauernradweg

🍷 **Via Culinaria Tipp für „Feinspitze“:**
Mayers Restaurant im Schloss Prielau
T +43 6542 729110 / www.schloss-prielau.at / direkt am Tauernradweg



ZELL AM SEE / 757 M

KM 262

i Zell am See-Kaprun Tourismus / 5700 Zell am See
Brucker Bundesstraße 1a / T +43 6542 770-0
welcome@zellamsee-kaprun.com / www.zellamsee-kaprun.com

Intersport Scholz / Bahnhofstraße 13
T +43 6542 72606 / www.intersport-scholz.at
Fahrradcenter Zell am See / Kitzsteinhornstraße 1
T 43 6542 53151 / www.fahrrad-center.at

Adventure Service / Steingasse 5

T +43 6542 73525 / www.adventureservice.at

Sport Achleitner / Postplatz 2 / T +43 6542 73581 / www.sport-achleitner.at

Carve in / Postplatz / T +43 6542 72024 / www.carve-in.at

Jeweils: bike-energy: **Seegasse** im Stadtzentrum (Fußgängerzone), **Schwimmbad Seespitz** (Südufer Zeller See) und **Schwimmbad Thumersbach** (Ostufer Zeller See)
Jeweils Solarroute: **Romantikhotel Metzgerwirt** / Sebastian-Hörl-Straße 11
T +43 6542 72520 im Stadtzentrum und **GFB Partner Wirtschaftsberatung**
Karl-Vogt-Straße 65 / T +43 6542 56262 in Schüttdorf.

★ Zeller See Schifffahrt
T +43 6542 789-0 / www.schmitten.at
100 m vom Tauernradweg

Schmittenhöhebahn

T +43 6542 789-0 / www.schmitten.at

2 km vom Tauernradweg

Strandbad Zell am See

T +43 6542 785 / www.freizeitzentrum.at

direkt am Tauernradweg



📍 Via Culinarium Tipps für „Feinspitze und Fischfans“:
Landhotel Erlhof / Erlhofweg 11 / T +43 6542 56637
www.erlhof.at / direkt an der Radroute „Rund um den Zeller See“

Via Culinarium Tipp für „Feinspitze“:

Restaurant Salzburgerhof-Stube / Auerspergstraße 11 / T +43 6542 765
50 m vom Tauernradweg

Via Culinarium Tipps für „Käsefreaks“: Feinkost Lumpi
Seegasse 6 / T +43 6542 72500 / www.lumpi.biz / 50 m vom Tauernradweg

Via Culinarium Genuss-Tipps:

Hotel & Restaurant Zum Hirschen / Dreifaltigkeitsgasse 1
T +43 6542 774 / www.hotel-zum-hirschen.at / 200 m vom Tauernradweg

Steinerwirt 1493 / Dreifaltigkeitsgasse 2 / T +43 6542 72502
www.steinerwirt.com / 200 m vom Tauernradweg

Speisenmeisterei im Lohninghof in Thumersbach
Seeuferstraße 6 / T +43 6542 47448 / www.speisenmeisterei.at

direkt an der Radroute „Rund um den Zeller See“

Heimatgold / Bahnhofstraße 1 / T +43 3687 22505 500
www.heimatgold.at / 50 m vom Tauernradweg

Augut Hofladen / Sonnbergweg 4 / T +43 664 4810803

www.augut.at / 1,5 km vom Tauernradweg



Bikezeit
SalzburgerLand



Alpe Adria Radweg
Salzburg – Grado



Ennsradweg
Flachau – Enns



Mozart-Radweg
Auf Mozarts Spuren in
Salzburg und Bayern



Murradweg
Lungau – Bad Radkers-
burg – Legrad



SalzburgerLand Card
Mehr Urlaub für
weniger Geld



Via Culinarium
Genusswege



Almsommer
SalzburgerLand



Salzburger Bauernherbst
Alle Regionen
auf einen Blick

GRENZENLOSE VIELFALT

Das SalzburgerLand ist wie ein Kaleidoskop, vielfältig und bunt, immer wieder neu und voller Aktivitäten. Wählen Sie aus. Bestellen Sie jetzt kostenlos die SalzburgerLand Broschüren Ihrer Wahl. Oder wählen Sie im Internet unter 60 Broschüren, Katalogen und praktischen Führern:

shop.salzburgerland.com

WWW.SALZBURERLAND.COM | #SALZBURGERLAND



AM TAUERN- RADWEG BIS PASSAU

EINE SPANNENDE ALTERNATIVE ZUR TAUERNRADWEGRUNDE IST AB DER STADT SALZBURG DIE WEITERFAHRT AM TAUERNRADWEG NORDWÄRTS DURCH DIE RUHIGEN SALZACH- UND INN-AUEN.

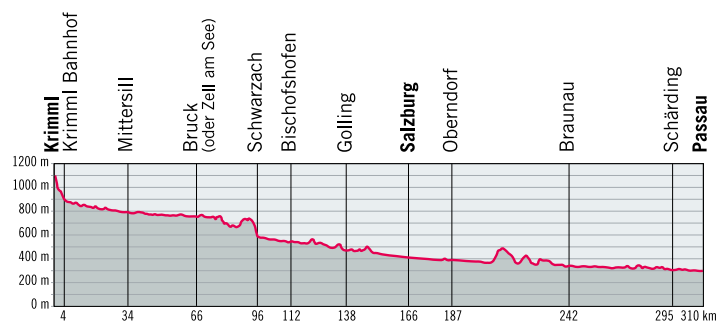
Wie auch die Tauernradwegrunde beginnt diese 310 Kilometer lange Variante ebenfalls in Krimml. Ihr Vorteil: Sie erleben auf Ihrem Weg vom Ausgangspunkt bis in die Stadt Salzburg alle Sehenswürdigkeiten wie bei der „klassischen“ Tauernradwegrunde auch. Zusätzlich bietet Ihnen diese Variante ab **Bruck an der Glocknerstraße** eine spannende Wahlmöglichkeit: Entweder Sie nehmen auf Ihrem Weg nach Salzburg die Route weiter entlang der Salzach, auf der zum Beispiel die Liechtensteinklamm, die Eisriesenwelt oder

die Salzwelten bei Hallein liegen. Oder aber sie biegen bei Bruck Richtung Pinzgauer Saalachtal ab und genießen die Route über Saalfelden, Lofer und Bad Reichenhall. Dabei entdecken Sie zum Beispiel die Saalachtaler Naturgewalten Vorderkaserklamm, Lamprechtshöhle und Seisenbergklamm. Egal wie Sie sich entscheiden – Ihr Weg führt Sie auf beiden Routen in die Stadt Salzburg, der Sie unbedingt einen Besuch abstatten sollten. Dann geht es von Salzburg weiter Richtung Norden durch die ruhigen Salzach- und Inn-Auen.

Der Radweg führt nun großteils direkt an den Flüssen Salzach und Inn entlang. An deren Ufern liegen der alte Schiffermarkt Oberndorf, Geburtsort des Stille-Nacht-Liedes, das gotische Braunau, das 1.000 Jahre alte Obernberg, das Augustinerstift Reichersberg,

die Barockstadt Schärding, die Burg Wernstein und – am Ziel – die „Drei-Flüsse-Stadt“ Passau. Eine besondere Attraktion ist das Europareservat „Unterer Inn“ beim Zusammenfluss von Salzach und Inn.

♥ **Alle Orte, Highlights, Entfernungen, radfreundlichen Betriebe und E-Bike-Ladestellen** zwischen Krimml und Salzburg ab Seite 17 sowie für die Weiterfahrt nach Passau auf den folgenden Seiten. (Zeichenerklärung siehe Seite 16)




BERGHEIM / 439 M**KM 171**


 Tourismusverband 5101 Bergheim / Dorfstraße 16 / T +43 662 454505
info@bergheim-tourismus.at / www.bergheim-tourismus.at

 **Intersport Tscherne** (Kasern) / T +43 662 455100 / www.intersport.at

 bike-energy **Bäckerei Rösslhuber** / Dorfstraße 16 / T +43 662 452053

 **Wallfahrtsbasilika Maria Plain**
T +43 662 450194 / www.mariaplain.at
1,7 km vom Tauernradweg

Spaß- und Erlebnisbad Bergxi
T +43 662 451592 / 400 m vom Tauernradweg

 **Via Culinaria Genuss-Tipp**
Gasthof Maria Plain / T +43 662 4507010
www.mariaplain.com / 1,7 km vom Tauernradweg

**GENUSSDORF GMACHL-HOTEL & SPA****S**


Familie Gmachl / Hotel Gmachl GmbH
Dorfstraße 35 / 5101 Bergheim
T +43 662 452124
info@gmachl.at / www.gmachl.at
Ü/F pro Person: ab € 104,-
200 m vom Tauernradweg

**HOTEL GASTHOF BRÄUWIRTH*****

Hotel und Gasthof Hölle e.U. Hotel und Gasthof Bräuwrith
Lengfelden 21 / 5101 Bergheim
T +43 662 4521630
info@braeuwrith.com / www.braeuwrith.com
Ü/F pro Person: € 45,- bis 65,-
2 km vom Tauernradweg

**ANTHERING / 422 M****KM 177**

 Tourismusverband 5102 Anthering / Dorfstraße 1 / T +43 6223 2279
office@anthering-info.at / www.anthering-info.at / Info-Pavillon
Salzburger Straße 6

 **Kräutergarten**
über 350 Heilkräuter / frei zugänglich
700 m vom Radweg (Variante über Anthering)

Freischwimmbad
großzügige Liegewiese / T +43 6223 2929
100 m vom Radweg
(Variante über Anthering)

 **Via Culinaria Genuss-Tipp**
Hotel Restaurant Ammerhauser: siehe unten


**HOTEL AMMERHAUSER******


Familie Ammerhauser / Hotel Ammerhauser GmbH
Dorfstraße 1 / 5102 Anthering
T +43 6223 2204
info@ammerhauser.at / www.ammerhauser.at
Ü/F pro Person: ab € 69,-
Direkt am Radweg (Variante über Anthering)


**HOTEL IM WALD HAMMERSCHMIEDE******


Ernestine Stadler / Hammerschmied-Str. 9
5102 Anthering / T +43 6223 2503
info@hammerschmiede.at / www.hammerschmiede.at
Ü/F pro Person: ab € 74,-
1,5 km vom Radweg
(Variante über Anthering)

**OBBERNDORF / 394 M****KM 187**

 Tourismusverband 5110 Oberndorf / Stille-Nacht-Platz 7 / T +43 6272 4422
office@stillenacht-oberndorf.com / www.stillenacht-oberndorf.com

 **Hans Hinterholzer** / Kirchplatz 6 / T +43 6272 42140 / www.hinterholzer.com
AMoore Bikestore Oberndorf / Untersbergstraße 23 / T +43 6272 21155
www.amoore-bikestore.at

 **Hans Hinterholzer** (siehe oben)

 **Stille Nacht Gedächtniskapelle** am
ursprünglichen Standort der Pfarrkirche, in der
1818 „Stille Nacht“ erstmals erklang, sowie
Stille-Nacht-Museum / Führungen jeweils auf
Anfrage / jeweils 200 m vom Tauernradweg
Historische Salzachbrücke nach Laufen

**BAUERNBRÄU HOTEL ALTOBERNDORF**

Heidemarie Mühlfellner
Salzburger Str. 119 / 5110 Oberndorf
T +43 6272 5422
office@hotel-altoberndorf.at / www.hotel-altoberndorf.at
Ü/F pro Person: € 45,-
100 m vom Tauernradweg


**STADTHOTEL OBERNDORF**


Hoteleröffnung im 2. Halbjahr 2020
Stadthotel Oberndorf GmbH
Untersbergstraße 25 / 5110 Oberndorf / T +43 664 99499054
mail@stadthotel-oberndorf.at / www.stadthotel-oberndorf.at
Ü/F pro Person: ab € 45,-
100 m vom Tauernradweg




Die Stadt Laufen verdankt ihre Einzigartigkeit der Lage in der Salzachschleife und ist mit der auf österreichischer Seite gelegenen Stadt Oberndorf durch die Jugendstil-Länderbrücke (rechts) und den Europasteg (links) verbunden. Der Tauernradweg verläuft flussabwärts am rechten Ufer.

LAUFEN / 405 M**KM 187**

 Tourist-Information / D-83410 Laufen / Rathausplatz 1
T +49 8682 8987 49 / tourist-info@stadthauslaufen.de / www.laufen.bayern


 **Zweirad Eidenhammer** / T +49 8682 1227 / www.eidenhammer.de

 **Rathaus Laufen** / Rathausplatz 1


 **Stiftskirche Mariä Himmelfahrt** / älteste gotische Hallenkirche Süddeutschlands / zahlreiche künstlerisch bedeutende Grabdenkmäler / Kirchenführung mit Stiftsschatz auf Anfrage / 800 m vom Tauernradweg / **Historische Altstadt** im typischen Baustil der Inn-Salzach-Städte / 200 m vom Tauernradweg

ST. PANTALEON / 436 M

KM 190




Tourismusverband s'Entdeckerviertel: siehe Braunau am Inn
St. Pantaleon 3 km vom Tauernradweg




Bergbaumuseum / Höllerersee / Stiegl-Gut Wildshut –
Ideenschmiede rund ums Bier

HAIGERMOOS / 470 M

KM 191




Tourismusverband s'Entdeckerviertel: siehe Braunau am Inn
Haigermoos 4,5 km vom Tauernradweg




Bauern- u. Heimatmuseum / einzigartige **Doppel-Kirche Haigermoos**
Strandbad Höllerersee

OSTERMIETHING / 423 M

KM 204




Tourismusverband s'Entdeckerviertel: siehe Braunau am Inn
Ostermiething 1 km vom Tauernradweg




Hausbrauerei Wirt z'Ernsting / Fresken aus dem 15. Jh. im alten Pfarrhof

TITTMONING / 388 M

KM 209




Tourismusverband s'Entdeckerviertel: siehe Braunau am Inn
Tittmoning 500 m vom Tauernradweg




Burg Tittmoning / Altstadt / Storchbrunnen / Stadt- u. Burgführungen
Leitgeringer See / Plättenfahrten auf der Salzach

ST. RADEGUND / 461 M

KM 214




Tourismusverband s'Entdeckerviertel: siehe Braunau am Inn




Denkmal und Grabstätte von Franz Jägerstätter

HOCHBURG ACH / 363 M

KM 225




Tourismusverband s'Entdeckerviertel: siehe Braunau am Inn
Aussichtspunkt Burgfenster / Salzachdurchbruch und
Wallfahrtskirche „Maria Ach“ in Ach; **Schloss Wanghausen** und **Heimat-**
museum Obermühle in Wanghausen; **Franz Xaver Gruber Gedächtnishaus**
und **Friedensweg** in Hochburg (5 km vom Tauernradweg)




BURGHAUSEN / 363 M

KM 225



Tourismusverband s'Entdeckerviertel: siehe Braunau am Inn
Weltlängste Burg / Historische Altstadt, Plättenfahrten
auf der Salzach / **Wöhrsee / Historische Klosteranlage / GPS-City-Touren**
Museen: Haus der Fotografie / Stadtmuseum / Staatliches Burgmuseum
Stadt- u. Burgführungen




Braunau am Inn



© www.airpix.at

BRAUNAU AM INN / 352 M


KM 246



Tourismusverband s'Entdeckerviertel / Stadtplatz 2 / 5280 Braunau am Inn
T + 43 7722 62644 / info@entdeckerviertel.at / www.entdeckerviertel.at




Radshop Obersberger / Laabstraße 50 / T +43 7722 68121
www.radshop-obersberger.at




Über 750 Jahre Kultur-, Genuss- und Freizeit-Erlebnis Braunau am Inn
Altstadt mit **sechsthöchstem Kirchturm Österreichs** **Museen:** Herzogsburg
Heimathaus / Heimatstube der Donauschwaben / Glockengießerei
Mittelalterliche Badestube / Wunderbare **Kunstaussstellungen** / Bier- und
Most-**Schaubetriebe** / **Feinste Innviertler Schmankerln** / **Motorikpark**

SIMBACH AM INN / 345 M

KM 246




Tourismusverband s'Entdeckerviertel: siehe Braunau am Inn




Statue des Aenus / Wittelsbacher Eiche / Heimat Museum
Dampflokomotive / Schellenberg

ST. PETER AM HART / 372 M

KM 251



Tourismusverband s'Entdeckerviertel: siehe Braunau am Inn



Europareservat Unterer Inn / Hagenauer Bucht
Schloss Hagenau und **Schloss Bogenhofen** (beide Schlösser im Privatbesitz)

PASSAU / 300 M

KM 310



Tourist-Informationen / D-94032 Passau / Rathausplatz 2 & Bahnhofstraße 28
T +49 851 95598-0 / tourist-info@passau.de / www.tourismus.passau.de



Fahrrad-Klinik / Bräugasse 10 / T +49 851 33411 / www.fahrradklinik-passau.de



Fahrradladen / Wittgasse 9 / T +49 851 72226 / www.fahrradladen-passau.de



Rent a Bike, Bikehaus Bikeambulanz / Bahnhofstraße 29
T +49 151 12834224 / www.fahrradverleih-bahnhof-passau.de



Pedalo Raddtours / Westerburgerstraße 6 / T +49 851 32124 / www.pedaloraddtours.de
Denk bike+outdoor / Ludwigstraße 22 / T +49 851 31450 / www.denkbikeoutdoor.de



Fahrrad-Klinik, Fahrradladen, Rent a Bike, Bikehaus Bikeambulanz sowie
Denk bike+outdoor (siehe jeweils oben)



Dreiflüsseeck am Zusammenfluss von Donau, Inn und Ilz
„Dreiflüsse“-Stadtrundfahrt per Schiff / **Italienisch-barocke Altstadt**
Dom St. Stephan mit der größten / Domorgel der Welt / **Wallfahrtskirche**
Mariahilf / Veste Oberhaus
Museen: Oberhausmuseum / Römermuseum Kastell Boiotro / Museum am Dom
Dackelmuseum / Glasmuseum / Museum Moderner Kunst

In Passau münden der Inn und die Ilz in die Donau.



SalzburgMilch

DIE PREMIUM MILCHMACHER

GEMEINSAM FÜR TIERGESUNDHEIT



Erfahren Sie mehr über unsere
Tiergesundheitsinitiative auf
milch.com/tiergesundheitsinitiative