SOMMER · SUMMER

Bike Arena

Tirol · Salzburger Land

Zillertal Arena
zillertalarena.com

ZELL · GERLOS · KÖNIGSLEITEN-WALD · KRIMML

Info & Reservierung info & reservation

TVB ZELL-GERLOS Büro Zell
A-6280 Zell im Zillertal · Dorfplatz 3a
Tel. +43/(0)5282/2281
zell@zell-gerlos.at
www.zell-gerlos.at

TVB ZELL-GERLOS Büro Gerlos
A-6281 Gerlos · Gerlos 196
Tel. +43/(0)5284/5244
gerlos@zell-gerlos.at
www.zell-gerlos.at

TVB WALD-KÖNIGSLEITEN
A-5742 Wald im Pinzgau · Nr. 126
Tel. +43/(0)6565/8243-0
info@wald-koenigsleiten.at
www.wald-koenigsleiten.at

TVB KRIMML-HOCHKRIMML
A-5743 Krimml · Oberkrimml 37
Tel. +43/(0)6564/7239-0
info@krimml.at
www.krimml.at

Inhalt content

02 - 03 **INFO, RESERVIERUNG & INHALT**
info, reservation & content

04 - 11 **BIKE TOUREN ZELL AM ZILLER**
bike tours Zell am Ziller

12 - 25 **BIKE TOUREN GERLOS**
bike tours Gerlos

26 - 35 **BIKE TOUREN WALD-KÖNIGSLEITEN**
bike tours Wald-Königsleiten

36 - 43 **BIKE TOUREN KRIMML-HOCHKRIMML**
bike tours Krimml-Hochkrimml

44 - 45 **E-BIKEN IN DER ZILLERTAL ARENA**
E-biking in the Zillertal Arena

46 - 53 **BIKE & HIKE TOUREN**
bike & hike Touren

54 - 61 **SINGLE TRAILS ZELL AM ZILLER & GERLOS**
single trails Zell am Ziller & Gerlos

E-Bike Ladestationen
E-Bike charging stations

Der Weg ist das Ziel – zurück zur Natur und den Bergen auf zwei Rädern.
The journey is the destination – back to nature and the mountains on two wheels.

1 Gerlosberg Runde

Herausfordernder, aber wunderschöner Bikeweg über den Gerlosberg mit lohnendem Ausblick auf die schönsten Almlandschaften.
Challenging, but beautiful bike route over Gerlosberg with an amazing view on the stunning landscape.

ÜBERBLICK overview

Start- und Endpunkt starting and end point	Ortszentrum Zell am Ziller village centre Zell am Ziller
Länge length	26 km
Absolvierte Höhenmeter altitude metres completed	1.165 m bergauf | 1.165 m bergab 1,165 m up | 1,165 m down
Fahrzeit driving time	2 h
Radweg trails	-
Schwierigkeitsgrad difficulty	mittel medium

HÖHENPROFIL elevation profile

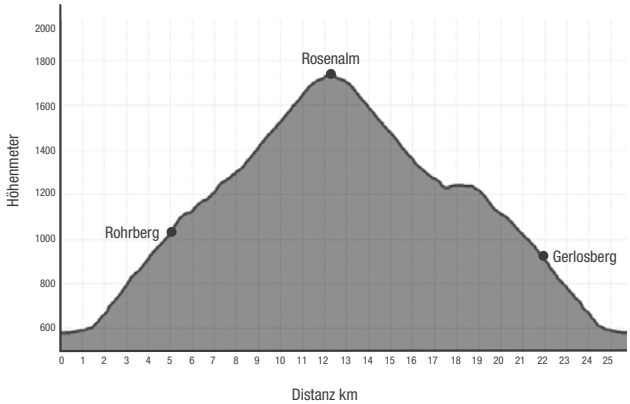

EINKEHRMÖGLICHKEITEN places to stop for a rest

Alpengasthof Enzianhof Tel. +43/(0)5282/2237
Gasthof Adamerhof Tel. +43/(0)5282/3757
Wiesenalm Tel. +43/(0)5282/7165260
Simons Bergstadl Tel. +43/(0)5282/4116
Kreithütte Tel. +43/(0)664/3213663

INFORMATION

TVB Zell-Gerlos, Büro Zell, Tel. +43/(0)5282/2281, zell@zell-gerlos.at

TOURENBESCHREIBUNG tour description

Zum Aufwärmen durch das Ortszentrum von Zell Richtung Gerlosberg und nach der Brücke Gerlosberg/Rohrberg werden das erste Mal die Muskeln gefragt. Die steile Strecke lässt nur einmal bei der Grindlalm auf dem ca. 500 m langen flachen Stück Gelegenheit zum Luft holen. Bei der Wiesenalm wechselt der Straßenbelag von Asphalt auf Schotter und nach ca. 4 km erreichen Sie eine der schönsten Almlandschaften des Zillertals mit herrlichem Blick auf die Tuxer Voralpen. Nach der schweißtreibenden Auffahrt erwartet Sie zur Belohnung eine schonende Abfahrt über den Gerlosberg.

To warm up, cycle through the village centre of Zell towards the Gerlosberg mountain and after the Gerlosberg/Rohrberg bridge you can really start using your muscles. During the steep ascent, there's only one section – a flat, 500 m long stretch near the Grindlalm that offers you a breather. At the Wiesenalm hut, the road surface changes from tarmac to gravel and after around 4 km you will arrive at one of the most picturesque pasture landscapes in the Zillertal. It offers a breathtaking view of the Tux Alps. After the strenuous ascent, you're rewarded with a fantastic descent down the Gerlosberg mountain.

2 Zillertaler Höhenstraße

Anspruchsvolle Tour über die Zillertaler Höhenstraße mit atemberaubenden Ausblicken.
Tour for advanced at the “Zillertaler Höhenstraße” with breathtaking views.

ÜBERBLICK overview

Start- und Endpunkt starting and end point	Ortszentrum Zell am Ziller village centre Zell am Ziller
Länge length	28 km
Absolvierte Höhenmeter altitude metres completed	1.275 m bergauf I 1.275 m bergab 1,275 m up I 1,275 m down
Fahrzeit driving time	3 h
Radweg trails	Nr. 401
Schwierigkeitsgrad difficulty	schwer hard

HÖHENPROFIL elevation profile

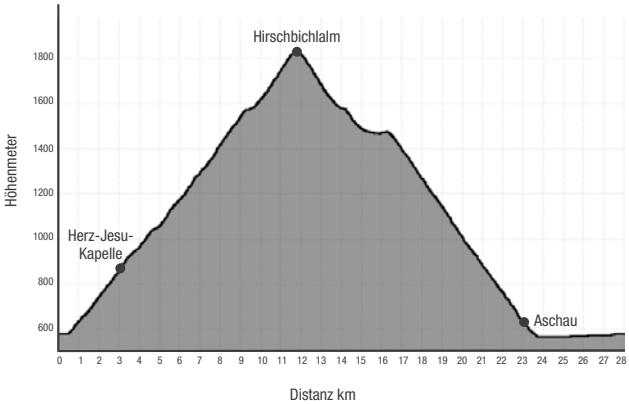

EINKEHRMÖGLICHKEITEN places to stop for a rest

Genießergasthaus Schulhaus Tel. +43/(0)5282/3376
Hirschbichlalm Tel. +43/(0)664/3846072
Zellberg Stüberl Tel. +43/(0)664/3410318
Söggenalm Tel. +43/(0)664/9857129
Grünalm Tel. +43/(0)664/5257416

INFORMATION

TVB Zell-Gerlos, Büro Zell, Tel. +43/(0)5282/2281, zell@zell-gerlos.at

TOURENBESCHREIBUNG tour description

Vom Ausgangspunkt Bahnhof Zell der steilen Bergstraße folgend in Richtung Höhenstraße zum herrlichen Aussichtspunkt Hirschbichlalm. Nach einer halben Stunde Fahrzeit – bei der Herz-Jesu-Kapelle – werden Sie mit einem atemberaubenden Blick auf den Kletterberg Gerlossteinwand belohnt. Etwas weiter, beim Bauernhof Breier, können Sie das erste Mal auf einem kurzen Flachstück die Beine baumeln lassen. Nach diesem Abschnitt kommen Sie zu der Schlüsselstelle – der Hors Catégorie (Tour de France ähnlich) – weiter zum höchsten Punkt der Tour und anschließend zur verdienten Abfahrt.

Starting from the railway station in Zell, follow the steep mountain road up towards the "Höhenstrasse" high-altitude road to the Hirschbichlalm mountain restaurant where you can enjoy the glorious, scenic vista. After cycling for around half an hour, your efforts will be rewarded at the Herz-Jesu chapel where you can take in the breathtaking view of the "Gerlossteinwand". A little further on, beside the Breier farm, there follows a short flat section, so you can give your legs a rest. Afterward comes the steepest section of the tour, an "hors categorie" climb (as in the Tour de France) up to the highest point on the route followed by the well-earned descent.

3 Zillertal Radweg

Ein Erlebnis für die ganze Famile – mit dem Rad durch das wunderschöne Zillertal.
A great experience for the whole family – with the bike through the Zillertal.

ÜBERBLICK overview

Startpunkt starting point	Strass im Zillertal
Endpunkt end point	Mayrhofen im Zillertal
Länge length	30,5 km
Absolvierte Höhenmeter altitude metres completed	125 m bergauf I 20 m bergab 125 m up I 20 m down
Fahrzeit driving time	2 h
Radweg trails	Nr. 13
Schwierigkeitsgrad difficulty	leicht easy

HÖHENPROFIL elevation profile

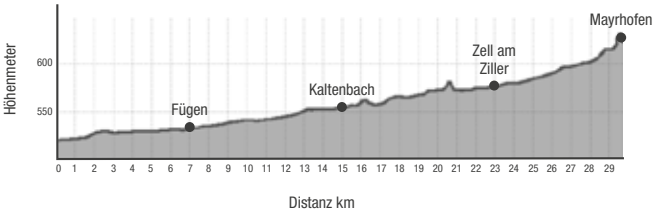

EINKEHRMÖGLICHKEITEN places to stop for a rest
Café Konditorei Gredler Tel. +43/(0)5282/2489
Café Kerzenstüberl Tel. +43/(0)660/5530138
Restaurant Café im Park Tel. +43/(0)5282/4946-11

INFORMATION
TVB Zell-Gerlos, Büro Zell, Tel. +43/(0)5282/2281, zell@zell-gerlos.at

Genüssliches Radeln für die ganze Familie durch das Zillertal.

Trail 13

TOURENBESCHREIBUNG tour description
Leichte, familienfreundliche Strecke ohne nennenswerte Anstiege. Von Strass aus fährt man am linken Zillerufer nach Schlitters. Weiter geht es am breiten Talboden über Fügen und Uderns nach Kaltenbach. Nach der Unterführung der Zillertal-Bundesstraße folgt der gut markierte Weg im Wesentlichen der Zillertalbahn bis nach Mayrhofen. Die Zillertalbahn bietet einen Fahrradtransport an. Fahrradverleih (City-Bikes und E-Bikes) ist in den größeren Bahnhöfen des Zillertales sowie bei mehreren privaten Verleih-Stationen möglich.
An easy family-friendly route without any steep gradients worth mentioning. Starts from Strass on the left bank of the Ziller and continues to Schlitters and along the wide valley floor through Fügen and Uderns to Kaltenbach. After passing under the Zillertal-Bundesstrasse, the wellmarked route generally follows the Zillertalbahn railway line until Mayrhofen. The train company offers a bike transport. Bike rental is possible in the bigger train stations as well as in several privat bike rentals in the valley.

4 Arena Panoramatour 1

Der Klassiker unter den Biketouren – von Zell nach Gerlos mit freiem Blick auf die Zillertaler Alpen.
The classic among the bike routes – from Zell to Gerlos with unobstructed views of the Zillertal Alps.

ÜBERBLICK overview

Startpunkt starting point	Freizeitpark Zell am Ziller leisure park Zell am Ziller
Endpunkt end point	Musikpavillon Gerlos music pavilion Gerlos
Länge length	32 km
Absolvierte Höhenmeter altitude metres completed	1.660 m bergauf I 990 m bergab 1,660 m up I 990 m down
Fahrzeit driving time	4 h
Radweg trails	Nr. 443
Schwierigkeitsgrad difficulty	schwer hard

HÖHENPROFIL elevation profile

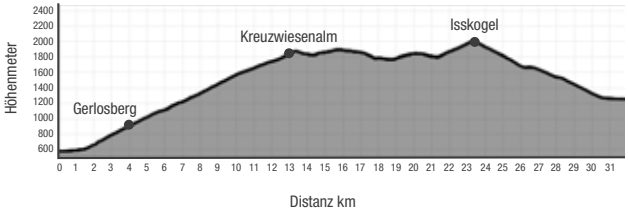

EINKEHRMÖGLICHKEITEN places to stop for a rest

Gasthof Adamerhof Tel. +43/(0)5282/3757
Schmankerlhütte Kreuzwiesenalm Tel. +43/(0)664/2342646
Latschenalm Tel. +43/(0)664/4132545
Arena Center Tel. +43/(0)5284/5376
Rössl Alm Tel. +43/(0)650/8237570

INFORMATION

TVB Zell-Gerlos, Büro Zell, Tel. +43/(0)5282/2281, zell@zell-gerlos.at

Traumhafte Biketour mit wunderschönem Panorama inmitten der Zillertaler Alpen.

Trail 443

TOURENBESCHREIBUNG tour description

Die Tour von Zell über den Gerlosberg zur Kreuzwiesenalm führt auf fast 15 Kilometer in leichtem Auf und Ab bis ins Skigebiet von Gerlos (Bergstation Isskogelbahn). Eine abwechslungsreiche Abfahrt (Hinweis: Vorsicht geboten, da hier mit landwirtschaftlichen Nutzfahrzeugen zu rechnen ist) bringt die Biker hinunter nach Gerlos, von wo aus man über die Bundesstraße wieder zurück zum Ausgangspunkt gelangt.
Streckencharakter: lang ansteigende Auffahrt, flache Abschnitte, Asphalt, Schotter.
Tipp: Erleichtern Sie sich die Tour, indem Sie für die Auffahrt die Rosenalmbahn inkl. kostenlosen Biketransport nutzen!
The tour from Zell over the Gerlosberg to the Kreuzwiesenalm leads for almost 15 kilometres in easy ups and downs to the Gerlos ski area (Isskogelbahn mountain station). A varied descent (note: caution, as agricultural vehicles are to be expected here) brings bikers down to Gerlos, from where you can return to the starting point via the main road.
Route character: Long ascending driveway, flat sections, asphalt, gravel.
Tip: Make the tour easier for yourself by using the Rosenalmbahn for the ascent, including free bike transport!

5 Arena Panoramatour 2

Bikevergnügen pur in wunderbarem Almgelände oberhalb der Baumgrenze.
Pure biking pleasure in wonderful mountain landscape above the tree line.

ÜBERBLICK overview

Startpunkt starting point	Bergstation Isskogelbahn Gerlos top station Isskogelbahn Gerlos
Endpunkt end point	Freizeitpark Zell am Ziller leisure park Zell am Ziller
Länge length	24 km
Absolvierte Höhenmeter altitude metres completed	300 m bergauf I 1.610 m bergab 300 m up I 1,610 m down
Fahrzeit driving time	3 h
Radweg trails	Nr. 443
Schwierigkeitsgrad difficulty	schwer hard

HÖHENPROFIL elevation profile

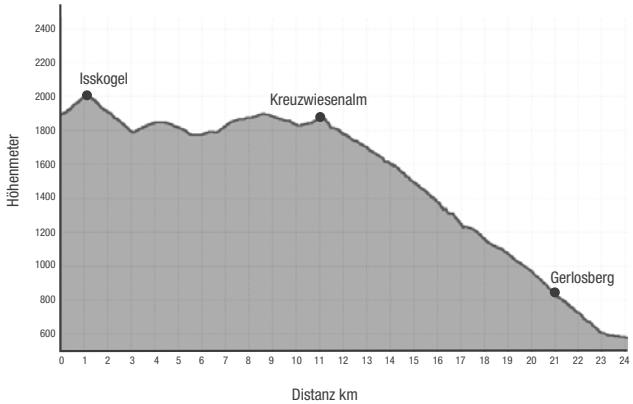

EINKEHRMÖGLICHKEITEN places to stop for a rest

Arena Center Tel. +43/(0)5284/5376
Latschenalm Tel. +43/(0)664/4132545
Schmankerlhütte Kreuzwiesenalm Tel. +43/(0)664/2342646
Enzianhof Tel. +43/(0)5282/2237
Gasthof Adamerhof Tel. +43/(0)5282/3757

INFORMATION

TVB Zell-Gerlos, Büro Gerlos, Tel. +43/(0)5284/5244, gerlos@zell-gerlos.at

Trail 443

TOURENBESCHREIBUNG tour description

Start der Tour ist bei der Bergstation der Isskogelbahn auf 1.900 m. Die Tour führt durch ein weitläufiges Almgelände oberhalb der Baumgrenze. Über 10 Kilometer folgt man dem Panoramaweg auf fast 2.000 Meter Höhe bis zur Kreuzwiesenalm. Von hier aus führt eine lange Abfahrt über den Gerlosberg nach Zell am Ziller.
Streckencharakter: Schotter, Asphalt
Vorsicht: Abfahrt Gerlosberg (Autoverkehr)

The tour starts at the top station of the Isskogelbahn at 1,900 m. The tour leads through extensive alpine pastures above the tree line. Follow the panorama path for more than 10 kilometres at an altitude of almost 2,000 metres to the Kreuzwiesenalm. From here a long descent leads over the Gerlosberg to Zell am Ziller.
Route character: Gravel, asphalt.
Caution: Descent Gerlosberg (car traffic).

6 Isskogel Rundtour

Bei der Königstour radelt man auf den Hausberg von Gerlos.
On the King's Tour you cycle to the local mountain of Gerlos.

ÜBERBLICK overview

Start- und Endpunkt starting and end point	Musikpavillon Gerlos music pavilion Gerlos
Länge length	26,5 km
Absolvierte Höhenmeter altitude metres completed	1.018 m bergauf I 1.018 m bergab 1,018 m up I 1,018 m down
Fahrzeit driving time	4 h
Radweg trails	Nr. 440
Schwierigkeitsgrad difficulty	schwer hard

HÖHENPROFIL elevation profile

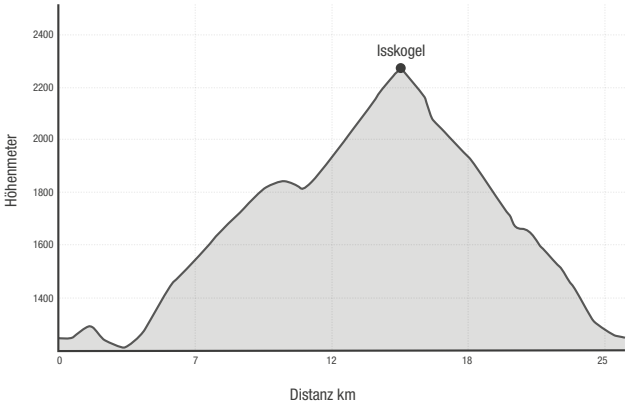

EINKEHRMÖGLICHKEITEN places to stop for a rest

Arena Center Tel. +43/(0)5284/5376
Latschenalm Tel. +43/(0)664/4132545
Rössl Alm Tel. +43/(0)650/8237570

INFORMATION

TVB Zell-Gerlos, Büro Gerlos, Tel. +43/(0)5284/5244, gerlos@zell-gerlos.at

Abwechslungsreiche Biketour der Königsklasse auf den Hausberg von Gerlos.

Trail 440

TOURENBESCHREIBUNG tour description

Vom Ausgangspunkt Richtung Gerlos-Gmünd. Bei der Tennishalle quert man die Bundesstraße und weiter geht's auf der Forststraße (Brennachweg) zur Gerlostalalm. Rechts weiter zur Innerertensalm und in Serpentinen hinauf zum Isskogel. Die anstrengende Auffahrt wird mit einem fantastischen Blick auf die Zillertaler Alpen belohnt. Eine abwechslungsreiche Abfahrt führt hinunter zur Latschenalm, Bergstation Isskogelbahn und weiter über einen Güterweg oder 3 Singletrails nach Gerlos. Auf den letzten 4 Kilometern ist Vorsicht geboten, da mit landwirtschaftlichen Nutzfahrzeugen zu rechnen ist.
Streckencharakter: schattige Waldabschnitte, teils 12 % Steigung
Untergrund: Schotter, Asphalt

From the starting point towards Gerlos-Gmünd. At the tennis hall you cross the main road and continue on the forest road (Brennachweg) to the Gerlostalalm. Right further to the Innerertensalm and in serpentines up to the Isskogel. The strenuous ascent is rewarded with a fantastic view of the Zillertal Alps. A varied descent leads down to the Latschenalm, the Isskogelbahn top station and on to Gerlos via a supply path or 3 single trails. Caution is advised on the last 4 kilometres, as agricultural vehicles are to be expected.
Route character: shady forest sections, partly 12 % incline
Surface: gravel, asphalt

7 Wilde Krimml

Fantastische Aussicht auf den Gerlospass und den Durlassboden Stausee.
Fantastic panoramic view over the Gerlosspass and the Durlassboden reservoir.

ÜBERBLICK overview

Startpunkt starting point	Bergstation Isskogelbahn Gerlos top station Isskogelbahn Gerlos
Endpunkt end point	Wilde Krimml
Länge length	5,4 km
Absolvierte Höhenmeter altitude metres completed	363 m bergauf I 1.405 m bergab 363 m up I 1,405 m down
Fahrzeit driving time	1 h
Radweg trails	Nr. 444
Schwierigkeitsgrad difficulty	schwer hard

HÖHENPROFIL elevation profile

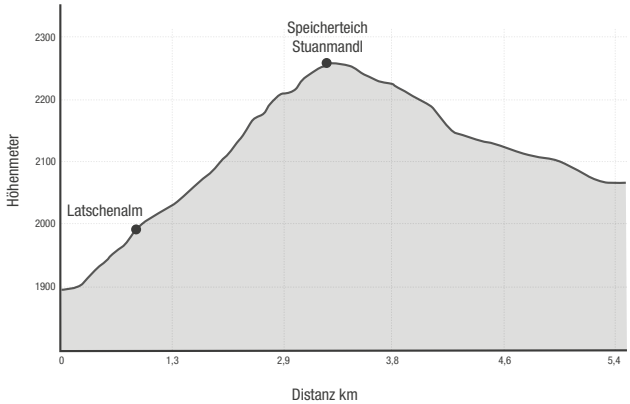

EINKEHRMÖGLICHKEITEN places to stop for a rest

Arena Center Tel. +43/(0)5284/5376
Latschenalm Tel. +43/(0)664/4132545
Rössl Alm Tel. +43/(0)650/8237570

INFORMATION

TVB Zell-Gerlos, Büro Gerlos, Tel. +43/(0)5284/5244, gerlos@zell-gerlos.at

Trail 444

TOURENBESCHREIBUNG tour description

Wir starten bei der Bergstation der Isskogelbahn auf 1.900 m. An der Latschenalm vorbei und bei der Wegkreuzung rechts haltend zum Fuß des Isskogels. Weiter über einen Güterweg (Untergrund Schotter) zum Stuanmandlspeichersee, ab hier geht's dann hinab zur wilden Krimmlalm – Ende der Moutainbike Route. Rückweg zur Bergstation der Isskogelbahn Anschlussroute Nr. 440/443 oder über die Innerertensalmen und den Brennachweg Nr. 440 nach Gerlos.

We start at the top station of the Isskogelbahn at 1,900 m. Past the Latschenalm and at the crossroads keep right to the foot of the Isskogel. Continue along a goods path (underground gravel) to the Stuanmandl reservoir, from here you go down to the wild Krimmlalm – the end of the mountain bike route. Return to the top station of the Isskogelbahn connection route No. 440/443 or via the Innerertensalmen and the Brennachweg No. 440 to Gerlos.

8 Schönachtal Family

Die ideale Mountainbike Tour für die ganze Familie bis zur Issalm. Die gut zu fahrende Schotterstraße ist mäßig steil und landschaftlich ein echtes Highlight. Die Issalm ist der Zielpunkt dieser Tour und liegt eingebettet zwischen imposanten Felsabbrüchen.
The ideal mountain bike tour for the whole family to the Issalm. The gravel road, which is easy to drive, is moderately steep and a real highlight in terms of landscape. The Issalm is the destination of this tour and is nestled between imposing rock faces.

SCHÖNACHTAL FAMILY

Startpunkt starting point	Musikpavillon Gerlos music pavilion Gerlos
Endpunkt end point	Issalm
Länge length	5,5 km
Absolvierte Höhenmeter altitude metres completed	213 m bergauf 213 m up
Fahrzeit driving time	1 h
Radweg trails	Nr. 450
Schwierigkeitsgrad difficulty	leicht easy

HÖHENPROFIL elevation profile

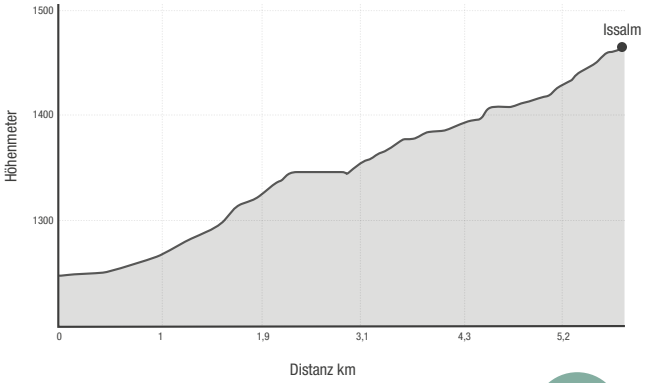

8a Schönachtal Tough

Am Anfang breiter, leichter Fahrweg durch das Schönachtal. Ab der Issalm schlängelt sich der Weg in mehreren Serpentinen hinauf zur Stackerlalm. Auf der teilweise steilen Schotterstraße ist gute Kondition und Fahrkönnen Voraussetzung.
At the beginning there is a wide, easy road through the Schönachtal. From the Issalm the path meanders in several serpentines up to the Stackerlalm. On the partly steep gravel road, good physical condition and driving skills are a prerequisite.

SCHÖNACHTAL TOUGH (mögliche Verlängerung)

Startpunkt starting point	Issalm
Endpunkt end point	Stackerlalm
Länge length	3,2 km
Absolvierte Höhenmeter altitude metres completed	405 m bergauf 405 m up
Fahrzeit driving time	1 h
Radweg trails	Nr. 4013
Schwierigkeitsgrad difficulty	schwer hard

HÖHENPROFIL elevation profile

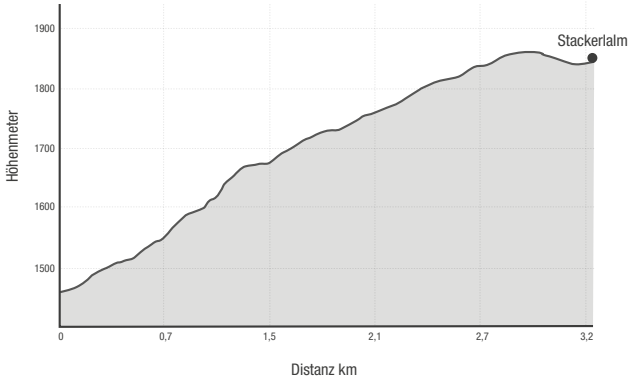

EINKEHRMÖGLICHKEITEN BEIDE TOUREN places to stop for a rest
Jörgleralm Tel. +43/(0)5282/3429
Lackenalm Tel. +43/(0)664/4050204
Issalm Tel. +43/(0)676/6292252
Stackerlalm Tel. +43/(0)664/4038673

INFORMATION
TVB Zell-Gerlos, Büro Gerlos, Tel. +43/(0)5284/5244, gerlos@zell-gerlos.at

9 Wildgerlostal Ausgangspunkt Gerlos

Schöne Mountainbike Tour rund um den Durlassboden Stausee – ein besonderes Naturerlebnis.
A great mountain bike route around the Durlassboden reservoir – an amazing nature experience.

ÜBERBLICK overview

Start- und Endpunkt starting and end point	Musikpavillon Gerlos music pavilion Gerlos
Länge length	22 km
Absolvierte Höhenmeter altitude metres completed	260 m bergauf I 260 m bergab 260 m up I 260 m down
Fahrzeit driving time	2 h
Radweg trails	Nr. 447
Schwierigkeitsgrad difficulty	mittel medium

HÖHENPROFIL elevation profile

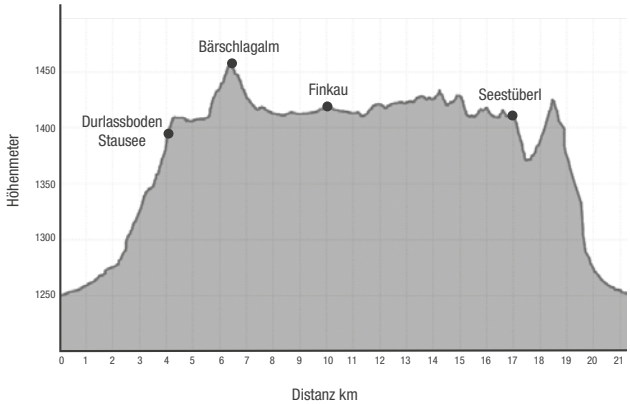

EINKEHRMÖGLICHKEITEN places to stop for a rest

Seestüberl Tel. +43/(0)664/4413588
Bärschlagalm Tel. +43/(0)676/5361647
Alpengasthof Finkau Tel. +43/(0)664/2613258
Trissl Alm Tel. +43/(0)664/4954499

INFORMATION

TVB Zell-Gerlos, Büro Gerlos, Tel. +43/(0)5284/5244, gerlos@zell-gerlos.at

TOURENBESCHREIBUNG tour description

Die Tour startet beim Musikpavillon, führt an der Isskogelbahn vorbei, weiter bis zum Durlassboden Stausee. Beim Seestüberl quert man die Dammkrone und radelt über die Bärschlagalm in Richtung Alpengasthof Finkau. Am Rückweg geht es rechts haltend (Achtung Autoverkehr) bis zum Abzweiger Seeufer weiter. Hier endet der breite Fahrweg und ein Wanderweg (Achtung auf Wanderer) bringt uns zurück bis zum Seestüberl. Am Fuße des Staudammes fährt man ca. 1 km die Bundesstraße bergwärts. An der Kehre angelangt, biegen wir links ab und biken einen Forstweg (Rodelbahn Winter) folgend hinunter zum Musikpavillon nach Gerlos.

The tour starts at the music pavilion, passes the Isskogelbahn and continues to the Durlassboden reservoir. At the Seestüberl you cross the top of the dam and cycle over the Bärschlagalm towards the Alpengasthof Finkau. On the way back, keep to the right (watch out for car traffic) to the lake bank junction. This is where the wide road ends and a hiking trail (watch out for hikers) brings us back to the Seestüberl. At the foot of the dam you drive about 1 km up the main road. At the bend we turn left and bike down a forest path (winter toboggan run) down to the music pavilion Gerlos.

10 Krummbachtal

Schöne Tour ins Krummbachtal, für Groß und Klein in unberührter Natur.
Beautiful tour into the Krummbach valley, for young and old in untouched nature.

ÜBERBLICK overview

Startpunkt starting point	Musikpavillon Gerlos music pavilion Gerlos
Endpunkt end point	Prölleralm, Krummbachrast
Länge length	7,2 km
Absolvierte Höhenmeter altitude metres completed	205 m bergauf 205 m up
Fahrzeit driving time	2 h
Radweg trails	Nr. 445
Schwierigkeitsgrad difficulty	mittel medium

HÖHENPROFIL elevation profile

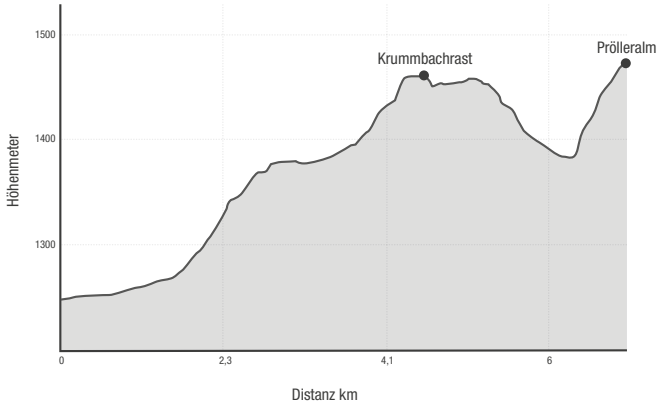

EINKEHRMÖGLICHKEITEN places to stop for a rest
Prölleralm Tel. +43/(0)650/3006290
Krummbachrast Tel. +43/(0)664/1828272

INFORMATION
TVB Zell-Gerlos, Büro Gerlos, Tel. +43/(0)5284/5244, gerlos@zell-gerlos.at

Biken in traumhafter Almlandschaft durchs Krummbachtal.

Trail 445

TOURENBESCHREIBUNG tour description
Vom Ausgangspunkt Musikpavillon führt die Tour an der Isskogelbahn vorbei in den Ortsteil Innertal. Leicht ansteigend geht es Richtung Krummbachtal. Auf einer Schotterstraße weiter taleinwärts hat man die Möglichkeit, entweder hinauf zur Prölleralm oder geradeaus weiter zur Krummbachrast zu radeln.
Streckencharakter: Asphalt, Schotterstraße, auf Wanderer, Weidevieh und landwirtschaftliche Fahrzeuge achten, mittelschwere Steigungen.
From the starting point music pavilion, the tour leads past the Isskogelbahn to the Innertal district. It goes slightly uphill towards Krummbachtal. On a gravel road further into the valley you have the option of either cycling up to the Prölleralm or straight ahead to the Krummbachrast.
Route character: asphalt, gravel road, watch out for hikers, grazing cattle and agricultural vehicles, moderate inclines.

11 Schwarzachtal

Bikespaß pur durch das malerische Schwarzachtal.
Pure biking fun through the picturesque Schwarzach valley.

ÜBERBLICK overview

Startpunkt starting point	Musikpavillon Gerlos music pavilion Gerlos
Endpunkt end point	Schwarzachalm
Länge length	8,5 km
Absolvierte Höhenmeter altitude metres completed	200 m bergauf 200 m up
Fahrzeit driving time	1,5 h
Radweg trails	Nr. 4012
Schwierigkeitsgrad difficulty	mittel medium

HÖHENPROFIL elevation profile

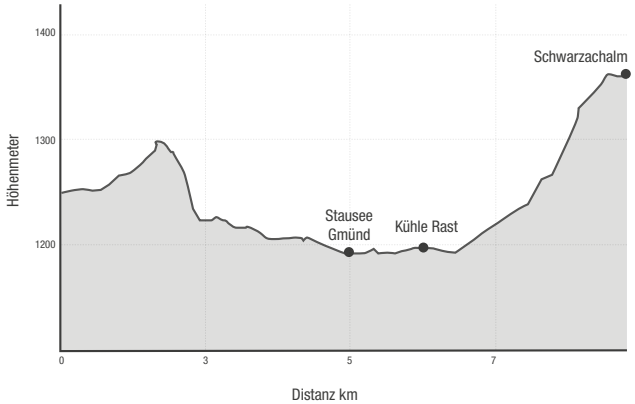

EINKEHRMÖGLICHKEITEN places to stop for a rest
Gasthof Kühle Rast Tel. +43/(0)5284/5201
Schwarzachalm Tel. +43/(0)676/3354954

INFORMATION
TVB Zell-Gerlos, Büro Gerlos, Tel. +43/(0)5284/5244, gerlos@zell-gerlos.at

Bikespaß durch das idyllische Schwarzachtal.

Trail 4012

TOURENBESCHREIBUNG tour description
Ausgangspunkt ist beim Musikpavillon. Nach der Brücke beim Gasthof Oberwirt rechts haltend führt die leicht ansteigende Route weiter auf einem Güterweg beim Heizwerk vorbei. Anschließend leicht abfallend Richtung Waldspielplatz entlang des Baches nach Gmünd. Am linken Seeufer des Gmünder Stausees führt der Weg zum Eingang des Schwarzachtales. Über einen anfangs schmalen Waldgürtel und breiter Schotterstraße radelt man bis zur Schwarzachalm.
Streckencharakter: Breite Schotterstraße, letzter Abschnitt steiler ansteigend, auf Wanderer und Weidevieh achten.
The starting point is at the music pavilion. After the bridge at the Gasthof Oberwirt, keep to the right, the slightly ascending route continues on a goods path past the heating plant. Then gently sloping towards the forest playground along the stream to Gmünd. On the left bank of the Gmünder reservoir, the path leads to the entrance of the Schwarzach valley. You cycle over an initially narrow forest belt and wide gravel road to the Schwarzachalm.
Route character: Wide gravel road, last section steeper, watch out for hikers and grazing cattle.

12 Von Wald nach Krimml

Schöne Aussicht auf die umliegende Bergwelt.
Beautiful view of the surrounding mountain world.

ÜBERBLICK overview

Startpunkt starting point	Ortszentrum Wald village centre Wald
Endpunkt end point	Ortszentrum Krimml village centre Krimml
Länge length	7,8 km
Absolvierte Höhenmeter altitude metres completed	278 m bergauf I 86 m bergab 278 m up I 86 m down
Fahrzeit driving time	1 h 20 min inkl. Rückweg auf derselben Strecke incl. return on the same route
Radweg trails	Nr. 2a
Schwierigkeitsgrad difficulty	mittel medium

HÖHENPROFIL elevation profile

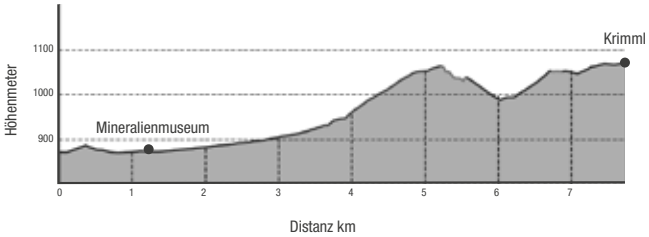

EINKEHRMÖGLICHKEITEN places to stop for a rest
Gasthof Kirchstubn Tel. +43/(0)6565/21666

INFORMATION
TVB Wald-Königsleiten, Tel. +43/(0)6565/8243-0 · info@wald-koenigsleiten.at

Genießen Sie die schöne Aussicht auf die umliegende Bergwelt bei der Biketour nach Krimml.

Trail 2a

TOURENBESCHREIBUNG tour description
Gestartet wird die Tour auf dem Tauernradweg Richtung Vorderkrimml. Vor dem Bahnhof Krimml biegt man rechts zur Schlossbergsiedlung ab. Anschließend folgt man dem Forstweg bis zur Weggabelung hinter der Wildtierfütterung. Hier fährt man links bis zum Gasthof Falkenstein, wo der Weg bis zur 2. Abweigung bergab verläuft. Rechts geht es dann wieder bergauf in Richtung Notdorf. Entlang der Felder radelt man gemütlich bis nach Krimml. Zurück nach Wald geht's auf dem gleichen Weg.
Start the tour on the Tauern Cycle Path in the direction of Vorderkrimml. Before Krimml railway station, turn right to the Schlossbergsiedlung. Then follow the forest road to the fork in the road behind the wildlife feeding. Here you turn left to Gasthof Falkenstein, where the trail goes downhill to the 2nd fork. Turn right and cycle uphill again in the direction of Notdorf. Cycle leisurely along the fields to Krimml. Return to Wald along the same path.

13 Wald-Königsleiten

Herrliche Aussicht auf die Grasberge und die Hohen Tauern.
Magnificent view of the grass-mountains and the Hohe Tauern.

ÜBERBLICK overview

Start- und Endpunkt starting and end point	Ortszentrum Wald village centre Wald
Länge length	27,9 km
Absolvierte Höhenmeter altitude metres completed	765 m bergauf I 762 m bergab 765 m up I 762 m down
Fahrzeit driving time	2 h 40 min
Radweg trails	Nr. 2b
Schwierigkeitsgrad difficulty	mittel medium

HÖHENPROFIL elevation profile

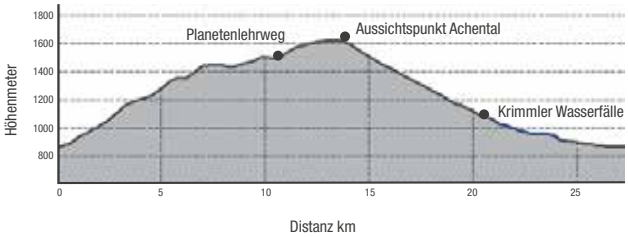

EINKEHRMÖGLICHKEITEN places to stop for a rest
alle Hotels und Gasthöfe in Königsleiten

INFORMATION
TVB Wald-Königsleiten, Tel. +43/(0)6565/8243-0 · info@wald-koenigsleiten.at

Radeln Sie zum Aussichtspunkt Achental und bestaunen Sie die Grasberge und Hohe Tauern.

Trail
2b

TOURENBESCHREIBUNG tour description
Im Walder Ortszentrum fährt man bei der Kirche auf die B165 entlang der alten Gerlosstraße. Nach ca. 7 km erreicht man das Feriendorf Königsleiten auf 1.600 Meter. Von dort geht's Richtung Hochkrimml entlang der Mautstraße bis nach Krimml bergab. Über den Tauernradweg fährt man zurück zum Ausgangspunkt nach Wald.
In the centre of the village of Wald, take the B165 along the old Gerlos road at the church. After about 7 km you reach the holiday village Königsleiten at 1,600 metres. From there, head towards Hochkrimml along the toll road downhill to Krimml. Take the Tauern Cycle Path back to the starting point in Wald.

14 Salzachalm

Herausfordernde, aber herrliche Tour durchs Salzachtal.
Challenging, but wonderful tour through the Salzach valley.

ÜBERBLICK overview

Startpunkt starting point	Ortszentrum Wald village centre Wald
Endpunkt end point	Salzachalm
Länge length	16,4 km
Absolvierte Höhenmeter altitude metres completed	965 m bergauf I 195 m bergab 965 m up I 195 m down
Fahrzeit driving time	2 h 35 min inkl. Rückweg auf derselben Strecke incl. return on the same route
Radweg trails	Nr. 2c
Schwierigkeitsgrad difficulty	schwer hard

HÖHENPROFIL elevation profile

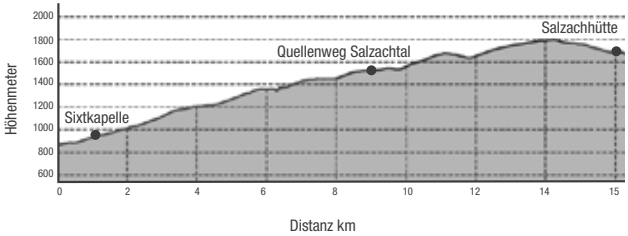

EINKEHRMÖGLICHKEITEN places to stop for a rest
Jausensation Salzachhütte Tel. +43/(0)6565/6403

INFORMATION
TVB Wald-Königsleiten, Tel. +43/(0)6565/8243-0 · info@wald-koenigsleiten.at

Anspruchsvolle und abwechslungsreiche Biketour entlang des Quellenweges durchs Salzachtal.

Trail 2c

TOURENBESCHREIBUNG tour description

Ausgangspunkt der Tour ist im Ortszentrum von Wald. Der Weg führt auf der alten Gerlosstraße entlang bis man ca. 500 m hinter dem Hotel Ronach rechts ins Salzachtal abbiegt. Nach ca. 5 km erreicht man die Jausenstation Salzachhütte, von wo aus man noch einen ca. 5 km langen Rundweg über die Salzachalm und Mülleralm fahren kann. Zurück geht es wieder über die Salzachhütte und weiter auf dem gleichen Weg zum Ausgangspunkt nach Wald.

The starting point of the tour is in the centre of Wald. The trail leads along the old Gerlos road until you turn right into the Salzach valley about 500 m behind the Hotel Ronach. After about 5 km you reach the Salzachhütte, from where you can continue on a circular route of about 5 km via the Salzachalm and Mülleralm. Return via the Salzachhütte and continue on the same path to the starting point in Wald.

15 Happingalm

Ein Naturerlebnis in Wald-Königsleiten. Auf das Bike und los geht's bis zur Happingalm.
A nature experience in Wald-Königsleiten. Get on your bike and off you go to the Happingalm.

ÜBERBLICK overview

Startpunkt starting point	Ortszentrum Wald village centre Wald
Endpunkt end point	Happingalm
Länge length	10,6 km
Absolvierte Höhenmeter altitude metres completed	927 m bergauf | 5 m bergab 927 m up | 5 m down
Fahrzeit driving time	2 h 30 min inkl. Rückweg auf derselben Strecke incl. return on the same route
Radweg trails	Nr. 2e
Schwierigkeitsgrad difficulty	mittel medium

HÖHENPROFIL elevation profile

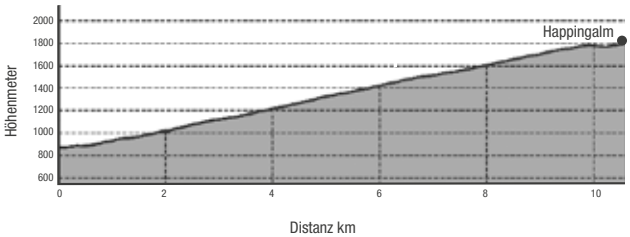

INFORMATION
TVB Wald-Königsleiten, Tel. +43/(0)6565/8243-0 · info@wald-koenigsleiten.at

Mittelschwere Route zur Happingalm inmitten von wunderschönen Grasbergen.

Trail
2e

TOURENBESCHREIBUNG tour description
Im Walder Ortszentrum fährt man bei der Kirche auf die B 165 entlang der alten Gerlosstraße bis zur Brücke vorm Mühlbauer, wo man rechts abbiegt. Entlang des Güterwegs radelt man bis Hoched und dann weiter auf dem Forstweg zur Wurfalm. Anschließend erreicht man die Happingalm. Zurück geht's auf dem gleichen Weg.
In the centre of Wald, take the B 165 at the church along the old Gerlosstraße to the bridge in front of Mühlbauer, where you turn right. Cycle along the goods road to Hoched and then continue on the forest road to the Wurfalm. You then reach the Happingalm. Return along the same path.

16 Nadernachtal

Durch das Nadernachtal bis zur Nadernachalm – ein Erlebnis.
Through the Nadernachtal to the Nadernachalm – an experience.

ÜBERBLICK overview

Startpunkt starting point	Ortszentrum Wald village centre Wald
Endpunkt end point	Nadernachalm
Länge length	15,1 km
Absolvierte Höhenmeter altitude metres completed	955 m bergauf I 178 m bergab 955 m up I 178 m down
Fahrzeit driving time	3 h 30 min inkl. Rückweg auf derselben Strecke incl. return on the same route
Radweg trails	Nr. 2f
Schwierigkeitsgrad difficulty	mittel medium

HÖHENPROFIL elevation profile

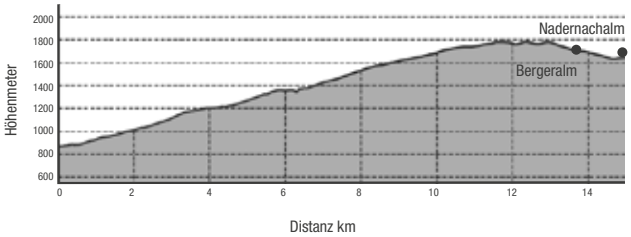

EINKEHRMÖGLICHKEITEN places to stop for a rest
Mountain Club Hotel Ronach Tel. +43/(0)6564/8388

INFORMATION
TVB Wald-Königsleiten, Tel. +43/(0)6565/8243-0 · info@wald-koenigsleiten.at

Entdecken Sie die Natur auf zwei Rädern und bewundern Sie die umliegende Bergwelt.

Trail
2f

TOURENBESCHREIBUNG tour description
Im Walder Ortszentrum fährt man bei der Kirche auf die B 165 entlang der alten Gerlosstraße bis zum Hotel Ronach, wo man rechts ins Nadernachtal abbiegt. Hier fährt man noch die Runde im Nadernachtal bevor man den Rückweg auf der gleichen Strecke antritt.
In the centre of the village of Wald, at the church, take the B 165 along the old Gerlos road to the Hotel Ronach, where you turn right into the Nadernachtal valley. Here you can do the Nadernachtal loop before returning along the same route.

17 Krimmler Achental

Vorbei an den größten Wasserfällen Europas, urigen Almhütten und dem historischen Krimmler Tauernhaus im wunderschönen Achental.
Past the largest waterfalls in Europe, rustic mountain huts, the historic Krimmler Tauernhaus in the beautiful Achental valley.

ÜBERBLICK overview

Startpunkt starting point	Ortszentrum Krimml village centre Krimml
Endpunkt end point	Innerkeesalm
Länge length	20,4 km
Absolvierte Höhenmeter altitude metres completed	819 m bergauf I 11 m bergab 819 m up I 11 m down
Fahrzeit driving time	3 h
Radweg trails	Nr. 1a Bike und Nr. 519 Hike
Schwierigkeitsgrad difficulty	mittel medium

HÖHENPROFIL elevation profile

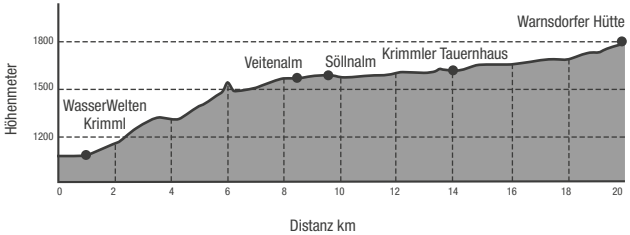

EINKEHRMÖGLICHKEITEN places to stop for a rest

Veitenalm Tel. +43/(0)664/7683340
Söllnalm Tel. +43/(0)6564/7249
Hölzlahneralm Tel. +43/(0)664/5078348
Krimmler Tauernhaus Tel. +43/(0)664/2612174

INFORMATION

TVB Krimml, Tel. +43/(0)6564/7239-0, info@krimml.at

Biketour entlang der Krimmler Wasserfälle ins traumhafte Krimmler Achental.

Bike 1a

Hike 519

TOURENBESCHREIBUNG tour description

Nachdem Sie den Ort Krimml in Richtung Gerlos Alpenstraße hinter sich gelassen haben, erreichen Sie nach ca. 2,0 km auf der linken Seite eine Abzweigung, welche in den Fahrweg Richtung Krimmler Achental mündet. Jetzt folgt das konditionell anstrengendste Stück, der Anstieg entlang der Krimmler Wasserfälle bis zum Anna-Tunnel (Länge 300 m, unbeleuchtet). Von dort führt ein Wander- und Bikeweg parallel zur Krimmler Ache bis zum Talschluss. Von hier haben Sie die Möglichkeit zur Warnsdorfer Hütte aufzusteigen.
Aufstieg Gehzeit Warnsdorfer Hütte: 1 h 30 min

After leaving Krimml travelling approximately 2.0 km in the direction of Gerlos Alpenstraße, you will see a path branching off to the left, which leads to the road heading to the Krimmler Achental. The next leg of the trip, the ascent along the Krimmler Waterfalls up to the Anna Tunnel (300 m in length, unlit tunnel) demands stamina. From this point onwards, there is a hiking and cycling path, which runs parallel to the Krimmler Ache until it reaches the head of the valley. From here, you have the possibility of making the ascent to the Warnsdorfer Hütte.
Ascent walking time Warnsdorfer Hütte: 1 h 30 min

18 Krimmler Achental & Windbachtal

Ein besonderes Bikevergnügen entlang der Krimmler Wasserfälle. Diese Tour bietet Sport, Natur und Spaß für jedermann.
A special biking pleasure along the Krimml Waterfalls. This tour offers sports, nature and fun for everyone.

ÜBERBLICK overview

Startpunkt starting point	Ortszentrum Krimml village centre Krimml
Endpunkt end point	Windbachalm
Länge length	18 km
Absolvierte Höhenmeter altitude metres completed	810 m bergauf 810 m up
Fahrzeit driving time	3 h 15 min
Radweg trails	Nr. 1a Bike und Nr. 512 Hike
Schwierigkeitsgrad difficulty	mittel medium

HÖHENPROFIL elevation profile

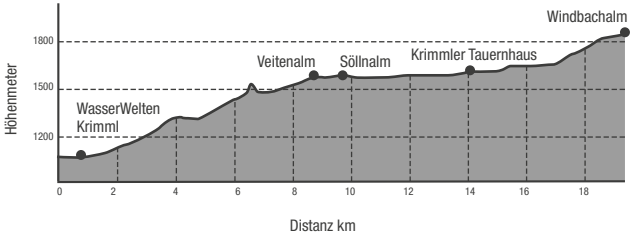

EINKEHRMÖGLICHKEITEN places to stop for a rest

Veitenalm Tel. +43/(0)664/7683340
Söllnalm Tel. +43/(0)6564/7249
Hölzlahneralm Tel. +43/(0)664/5078348
Krimmler Tauernhaus Tel. +43/(0)664/2612174

INFORMATION

TVB Krimml, Tel. +43/(0)6564/7239-0, info@krimml.at

Genussvolles Radeln zur Windbachalm im Krimmler Achental & Windbachtal.

Bike 1a

Hike 512

TOURENBESCHREIBUNG tour description

Von Krimml Ort führt das erste Teilstück über die Gerlos Alpenstraße. Nach ca. 2,0 km zweigt man links auf den Fahrweg Richtung Krimmler Achental ab. Entlang der Krimmler Wasserfälle fahren Sie durch den Anna-Tunnel (Länge 300 m, unbeleuchtet). Von dort führt ein Wander- und Bikeweg parallel zur Krimmler Ache an urigen Almen und bewirtschafteten Hütten vorbei. Nach der Außerunlaßalm geht`s dann ins Windbachtal zur gleichnamigen Windbachalm (unbewirtschaftet). Beim Krimmler Tauernhaus gibt es die Möglichkeit zur Richter Hütte weiter zu wandern.
Aufstieg Gehzeit Richter Hütte: 2 h 30 min
Starting in Krimml, the first leg of the trip leads you along the Gerlos Alpenstraße. After approximately 2 km, turn left onto the road in the direction of Krimml Achental. Cycling along the Krimml Waterfalls, you then pass through the Anna Tunnel (length 300 m). From here, a hiking and cycling path runs parallel to the Krimml Ache past unspoilt alpine pastures and huts offering refreshments. After the Außerunlaßalm, the track leads into the Windbachtal and on to the Windbachalm.
At the Krimmler Tauernhaus there is the option of continuing to the Richter Hütte.
Ascent walking time Richter Hütte: 2 h 30 min

19 Wildgerlostal Ausgangspunkt Krimml

Eine Radtour über den Gerlospass und traumhafte Aussicht entlang des Stausees Durlassboden.
A bike tour over the Gerlospass and fantastic views along the Durlassboden reservoir.

ÜBERBLICK overview

Startpunkt starting point	Ortszentrum Krimml village centre Krimml
Endpunkt end point	Wildgerlostal
Länge length	21,8 km
Absolvierte Höhenmeter altitude metres completed	1.036 m bergauf l 228 m bergab 1,036 m up l 228 m down
Fahrzeit driving time	3 h 30 min
Radweg trails	Nr. 1b Bike und Nr. 540 Hike
Schwierigkeitsgrad difficulty	mittel medium

HÖHENPROFIL elevation profile

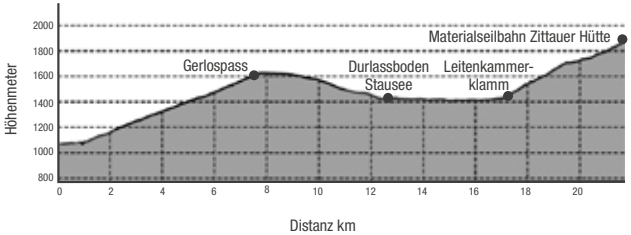

EINKEHRMÖGLICHKEITEN places to stop for a rest

Familienhotel Finkau Tel.+43/(0)664/2613285
Trissl Alm Tel. +43/(0)664/4954499
Zittauer Hütte Tel. +43/(0)6564/8262

INFORMATION

TVB Krimml, Tel. +43/(0)6564/7239-0, info@krimml.at

Fordernde Radtour über den Gerlospass und entspanntes Biken im Wildgerlostal.

TOURENBESCHREIBUNG tour description

Gleich zu Beginn wird Ihre Kondition von Krimml über die Gerlos Alpenstraße bis zur Passhöhe geprüft. Nach dieser Anstrengung können Sie sich beim Bergabfahren eine Verschnaufpause gönnen. Eine tolle Aussicht erwartet Sie bei der Teilstrecke entlang des Durlaßboden Stausees bis zum Alpengasthof Finkau. Von hier aus führt ein Forstweg hoch bis zur urigen Trisslalm. Im schönen Wildgerlostal können Sie bis zur Materialseilbahn der Zittauer Hütte fahren.
Aufstieg Gehzeit Zittauer Hütte: 1 h

Right at the beginning, as you ride from Krimml via the Gerlos Alpenstrasse to the pass heights, your condition will be put to the test. With this exertion behind you, you will be able to catch your breath as you now pedal gently up- and downhill. Great views await you during the stage alongside Durlassboden reservoir as far as Alpengasthof Finkau. From here, a forestry lane takes you uphill to the Trisslalm. In beautiful Wildgerlostal, you can ride out as far as the freight lift for the Zittauer Hütte.
Ascent walking time Zittauer Hütte: 1 h

20 Gletscherblickalm

Bei dieser Bike Tour wird man mit unglaublichem Panoramaausblick belohnt.
On this bike tour you will be rewarded with incredible panoramic views.

ÜBERBLICK overview

Startpunkt starting point	Ortszentrum Krimml village centre Krimml
Endpunkt end point	Gletscherblickalm
Länge length	12,4 km
Absolvierte Höhenmeter altitude metres completed	811 m bergauf 811 m up
Fahrzeit driving time	2 h
Radweg trails	Nr. 1c
Schwierigkeitsgrad difficulty	mittel medium

HÖHENPROFIL elevation profile

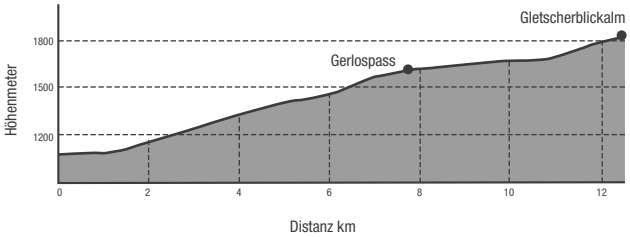

EINKEHRMÖGLICHKEITEN places to stop for a rest
Schönmoosalm Tel. +43/(0)6564/8282
Hotel Filzstein Tel. +43/(0)6564/8318
Restaurant Duxeralm Tel. +43/(0)664/4794282
Filzsteinalm Tel. +43 (0)664/4631195
Gletscherblickalm Tel. +43/(0)664/2735127

INFORMATION
TVB Krimml, Tel. +43/(0)6564/7239-0, info@krimml.at

Unvergessliches Bergpanorama entlang dieser abwechslungsreichen Bikeroute.

Trail 1c

TOURENBESCHREIBUNG tour description
Von Krimml aus führt die erste Teilstrecke über die Gerlos Alpenstraße. Auf der Passhöhe angekommen zweigen Sie links Richtung Hochkrimml ab. Hier werden Sie mit einem wunderschönen Bergpanorama belohnt. Auf dem nur leicht ansteigendem Weg zwischen den Ortsteilen Filzstein und Silberleiten können Sie wieder etwas Kraft tanken, bevor das letzte Teilstück zur urigen Gletscherblickalm wieder aufwärts führt.
From Krimml the first part of the route leads over the Gerlos Alpenstraße. At the top of the pass turn left towards Hochkrimml. Here you will be rewarded with a beautiful mountain panorama. On the only slightly ascending path between Filzstein and Silberleiten you can recharge your batteries before the last part of the rustic Gletscherblickalm leads uphill again.

E-Biking

Das lange Bike-Wegenetz durch die Zillertal Arena ist bestens ausgebaut und bietet für jeden Geschmack etwas. E-Biken erfreut sich in den letzten Jahren immer größerer Beliebtheit und das hat seinen Grund: Aktivität und Genießen sind kein Widerspruch, sondern gehen bei dieser Art der Fortbewegung miteinander einher. Die frische Bergluft einatmen, herrliche Plätze hoch oben in der Natur entdecken, die Welt aus einer anderen Perspektive sehen – das alles ermöglicht das E-Biken auch Radlern, die nicht die Kondition eines Leistungssportlers haben. Da die Kombination aus Bewegung, Wohlfühlen und Genuss immer interessanter wird, bieten natürlich zahlreiche Sportshops in den Orten der Zillertal Arena einen E-Bike Verleih.
Testen Sie die schönsten Bike-Touren, die Ihnen in diesem Folder vorgestellt werden, mit dem E-Bike noch genussvoller!
Wenn nach einem intensiven Tag fleißigen Fahrens nicht nur dem Radler, sondern auch dem Rad die Kraft ausgeht, dann können Sie an vielen Ladestationen in der Zillertal Arena die Akkus aufladen und Ihre Radtour fortsetzen.
The bike area through the Zillertal Arena is well developed and offers something for every level. E-biking has become increasingly popular in the recent years – and that's because it combines activity and fun in one mode of transport. Breathe in the fresh mountain air, discover magnificent places high up in nature, see the world from a different perspective – e-biking makes this possible for all cyclists, even those without the fitness level of a competitve athlete. With this combination of exercise, health and enjoyment it is becoming increasingly popular among the guests of Zillertal Arena, numerous sports shops are offering an e-bike rental service.
Try out the most beautiful bike tours presented in this folder, with the e-bike even more enjoyable!
If, after an intense day of hard work, not only the cyclist but also the bike runs out of power, you can recharge the batteries at many charging stations in the Zillertal Arena and continue your bike tour.

Touren-Schmankerl für E-Biker tour delicacy for e-bikers

Zillertal Radweg S. 8
Länge length 30,5 km
Radweg trails Nr. 13

Arena Panoramatour 1 S. 10
Länge length 32 km
Radweg trails Nr. 443

Schönachtal S. 18
Länge length 11 und 6,5 km (Verlängerung)
Radweg trails Nr. 450 und 4013

Wildgerlostal S. 20
Länge length 22 km
Radweg trails Nr. 447

Krummbachtal S. 22
Länge length 9 km
Radweg trails Nr. 445

Schwarzachtal S. 24
Länge length 17 km
Radweg trails Nr. 450 und 4012

Von Wald nach Krimml S. 26
Länge length 7,8 km
Radweg trails Nr. 2a

Wald-Königsleiten S. 28
Länge length 27,9 km
Radweg trails Nr. 2b

Salzachalm S. 30
Länge length 16,4 km
Radweg trails Nr. 2c

Happingalm S. 32
Länge length 10,6 km
Radweg trails Nr. 2e

Nadernachtal S. 34
Länge length 15,1 km
Radweg trails Nr. 2f

Krimmler Achental S. 36
Länge length 20,4 km
Radweg trails Nr. 1a

Komfortabel und umweltschonend zu den schönsten Panoramen der Alpen Comfortable and eco friendly to the most beautiful panoramas of the alps
In Wald-Königsleiten bieten Elektroautos und E-Bikes unter dem Namen e-BOB noch mehr Mobilität für Urlauber und CO2-neutrale Beförderung. Infos unter www.e-bob.at
In Wald-Königsleiten, electric cars and e-bikes from e-BOB offer even more options for holidaymakers to get around in a CO2-neutral manner. Infos at www.e-bob.at

21 Zittauer Hütte Bike & Hike

Anspruchsvolle Tour in einzigartiger Landschaft.
Challenging tour in an unique landscape.

ÜBERBLICK overview

Start- und Endpunkt starting and end point	Musikpavillon Gerlos music pavilion Gerlos
Länge length	35,5 km
Absolvierte Höhenmeter altitude metres completed	1.083 m bergauf I 1.153 m bergab 1,083 m up I 1,153 m down
Fahrzeit driving time	1h 30 min
Wanderzeit hiking time	1 h
Rad- und Wanderweg trails	Nr. 447 Bike und Nr. 540 Hike
Schwierigkeitsgrad difficulty	schwer hard

HÖHENPROFIL elevation profile

EINKEHRMÖGLICHKEITEN places to stop for a rest

Alpengasthof Finkau Tel. +43/(0)664/2613285
Trisslalm Tel. +43/(0)664/4954499
Zittauer Hütte Tel. +43/(0)6564/8262

INFORMATION

TVB Zell-Gerlos, Büro Gerlos, Tel. +43/(0)5284/5244, gerlos@zell-gerlos.at

Biken durchs Wildgerlostal mit Aufstieg zur Zittauer Hütte.

TOURENBESCHREIBUNG tour description

Bike: Von Gerlos Richtung Durlassboden Stausee über die Dammkrone rechts dem Ufer folgend bis zum Alpengasthof Finkau (Nr. 447). Von der Finkau fährt man am schattigen Waldweg hoch bis zur urigen Trisslalm (1.583 m). Weiter geht's durch freies Gelände entlang des Baches durch das wunderschöne romantische Wildgerlostal. Direkt in der Nähe der Materialseilbahn kann das Bike abgestellt werden.
Hike: Weiter geht's zu Fuß über einen steileren Aufstieg zur Zittauer Hütte (2.328 m). Über Steinstufen erklimmen Sie den Steig an der Moräne vorbei zum Wasserfall und schließlich zur Zittauer Hütte (2.328 m). Oben angekommen erwartet Sie eine herrliche Landschaft rund um den Wildgerlossee. Zurück nach Gerlos geht's auf dem gleichen Weg. Es ist auch möglich, nur in das wunderbare Wildgerlostal zu Biken.
Bike: From Gerlos in the direction of the Durlassboden reservoir over the dam crest to the right following the shore to the Alpengasthof Finkau (No. 447). From the Finkau you ride up along the shady forest path to the rustic Trisslalm (1,583 m). Continue through open terrain along the stream through the beautiful romantic Wildgerlostal valley. The bike can be parked directly next to the material cable car.
Hike: Continue on foot via a steeper ascent to the Zittauer Hütte (2,328 m). Via stone steps you climb the path past the moraine to the waterfall and finally to the Zittauer Hütte (2,328 m). Once at the top, a magnificent landscape around the Wildgerlossee awaits you. Return to Gerlos along the same path. It is also possible to bike only into the wonderful Wildgerlos Valley.

22 Isskogel Bike & Hike

Ausgiebige Biketour in alpinem Gelände und kurzer Aufstieg mit traumhaftem Gipfelsieg.
Extensive bike tour in alpine terrain and short ascent with a dreamlike summit victory.

ÜBERBLICK overview

Start- und Endpunkt starting and end point	Musikpavillon Gerlos music pavilion Gerlos
Länge length	35,5 km
Absolvierte Höhenmeter altitude metres completed	1.075 m bergauf I 1.075 m bergab 1,075 m up I 1,075 m down
Fahrzeit driving time	3h 30 min
Wanderzeit hiking time	30 min
Rad- und Wanderweg trails	Nr. 440 Bike und Nr. 1 Hike
Schwierigkeitsgrad difficulty	schwer hard

HÖHENPROFIL elevation profile

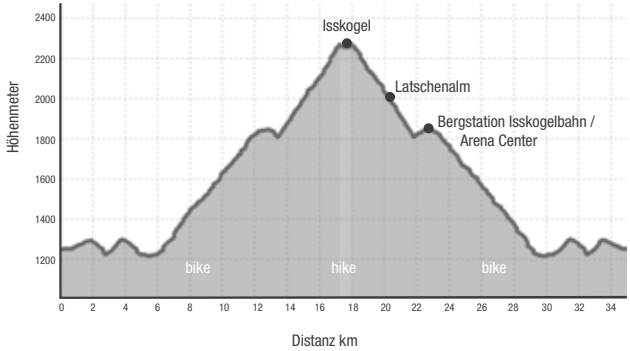

EINKEHRMÖGLICHKEITEN places to stop for a rest

Arena Center Tel. +43/(0)5284/5376
Latschenalm Tel. +43/(0)664/4132545

INFORMATION

TVB Zell-Gerlos, Büro Gerlos, Tel. +43/(0)5284/5244, gerlos@zell-gerlos.at

Gipfelsieg mit abwechslungsreicher Bikeaction.

TOURENBESCHREIBUNG tour description

Bike: Vom Ausgangspunkt Gerlos Musikpavillon in Richtung Gerlos Gmünd und dann über den Brennachweg (Nr. 440) zur Gerlostalalm. Bei der Weggabelung geht's rechts weiter vorbei an der Innerertensalm hinauf zum Isskogel.
Hike: Beim Speichersee Stuanmandl kann man das Rad stehen lassen und in ca. 15 min zum Gipfel wandern.
Bike: Eine abwechslungsreiche Abfahrt führt zunächst hinunter zur Latschenalm, Arena Center (Isskogel Bergstation) und weiter über einen Güterweg oder über 3 Single Trails nach Gerlos. Auf den letzten 4 Kilometern ist Vorsicht geboten, da hier mit landwirtschaftlichen Nutzfahrzeugen der Bauern immer zu rechnen ist.
Bike: From the starting point Gerlos music pavilion in the direction of Gerlos Gmünd and then via the Brennachweg (no. 440) to the Gerlostalalm. At the fork in the road, continue right past the Innerertensalm up to the Isskogel.
Hike: You can leave your bike at the "Stuanmandl" reservoir and hike to the summit in about 15 minutes.
Bike: A varied descent leads first down to the Latschenalm, Arena Center (Isskogel top station) and further along a goods path or over 3 single trails to Gerlos. Caution is advised on the last 4 kilometres, as farmers' vehicles are always to be expected here.

23 Kreuzjoch Bike & Hike

Herausfordende Bike & Hike Tour mit einer extra Portion Adrenalin bei der Abfahrt über die Single Trails.
Challenging bike & hike tour with an extra dose of adrenaline on the descent over the single trails.

ÜBERBLICK overview

Start- und Endpunkt starting and end point	Musikpavillon Gerlos music pavilion Gerlos
Länge length	33 km
Absolvierte Höhenmeter altitude metres completed	1.435 m bergauf I 1.435 m bergab 1,435 m up I 1,435 m down
Fahrzeit driving time	4 h
Wanderzeit hiking time	1 h
Rad- und Wanderweg trails	Nr. 440 Bike und Nr. 1 Hike
Schwierigkeitsgrad difficulty	schwer hard

HÖHENPROFIL elevation profile

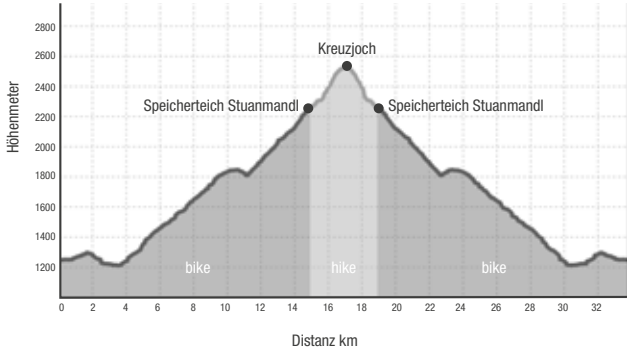

EINKEHRMÖGLICHKEITEN places to stop for a rest

Arena Center Tel. +43/(0)5284/5376
Latschenalm Tel. +43/(0)664/4132545

INFORMATION

TVB Zell-Gerlos, Büro Gerlos, Tel. +43/(0)5284/5244, gerlos@zell-gerlos.at

Anspruchsvolle Bike- und Gipfeltour aufs Kreuzjoch.

Bike 440 Hike 1

TOURENBESCHREIBUNG tour description

Bike: Vom Ausgangspunkt Gerlos Musikpavillon in Richtung Gerlos Gmünd und dann über den Brennachweg (Nr. 440) zur Gerlostalalm. Bei der Weggabelung geht's rechts weiter vorbei an der Innerertensalm hinauf zum Isskogel.
Hike: Beim Speichersee Stuanmandl oder Bergstation Stuanmandl kann man das Rad stehen lassen und in ca. 1 h erreicht man den Kreuzjoch Gipfel (Nr. 1).
Bike: Derselbe Rückweg führt anschließend über eine abwechslungsreiche Abfahrt zunächst hinunter zur Latschenalm, Arena Center (Isskogel Bergstation) und weiter über einen Güterweg oder über 3 Single Trails nach Gerlos. Auf den letzten 4 Kilometern ist Vorsicht geboten, da hier mit landwirtschaftlichen Nutzfahrzeugen der Bauern immer zu rechnen ist.
Bike: From the starting point Gerlos music pavilion in the direction of Gerlos Gmünd and then via the Brennachweg (no. 440) to the Gerlostalalm. At the fork in the road, continue right past the Innerertensalm up to the Isskogel.
Hike: You can leave your bike at the Stuanmandl reservoir or Stuanmandl mountain station and reach the Kreuzjoch summit (No. 1) in approx. 1 h.
Bike: The same return route then leads over a varied descent first down to the Latschenalm, Arena Center (Isskogel mountain station) and further over a goods path or over 3 single trails to Gerlos. Caution is advised on the last 4 kilometres, as farmers' vehicles are always to be expected here.

24 Kirchspitze Bike & Hike

Wunderschöne, aber anstrengende, Bike & Hike Tour ins Schönachtal.
Beautiful, but challenging, Bike & Hike Tour into Schönachtal.

ÜBERBLICK overview

Start- und Endpunkt starting and end point	Musikpavillon Gerlos music pavilion Gerlos
Länge length	21,7 km
Absolvierte Höhenmeter altitude metres completed	462 m bergauf I 462 m bergab 462 m up I 462 m down
Fahrzeit driving time	2 h
Wanderzeit hiking time	1,5 h
Rad- und Wanderweg trails	Nr. 450 & 4013 Bike und Nr. 7 Hike
Schwierigkeitsgrad difficulty	schwer hard

HÖHENPROFIL elevation profile

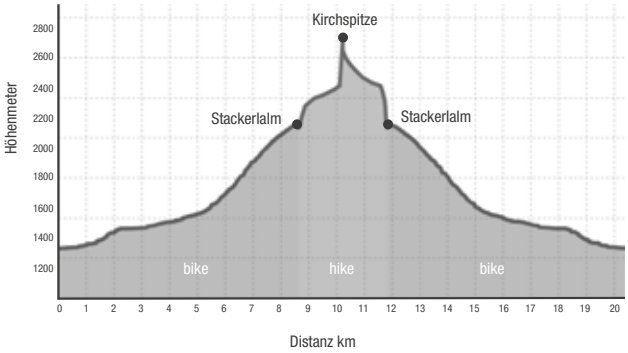

EINKEHRMÖGLICHKEITEN places to stop for a rest

Jörgleralm Tel. +43/(0)5282/3429
Lackenalm Tel. +43/(0)664/4050204
Issalm Tel. +43/(0)676/6292252
Stackerlalm Tel. +43/(0)664/4038673

INFORMATION

TVB Zell-Gerlos, Büro Gerlos, Tel. +43/(0)5284/5244, gerlos@zell-gerlos.at

Herrliche Biketour ins Schönachtal mit Aufstieg zur Kirchspitze.



TOURENBESCHREIBUNG tour description

Bike: Die herrliche Biketour startet direkt beim Musikpavillon Gerlos, von wo aus der flach verlaufende Weg in das Schönachtal führt. Ab der Issalm (Nr. 4013) folgt man dem immer steigenden Fahrweg (schwer) hinauf zur Stackerlalm.
Hike: Von der Stackerlalm geht's dann zu Fuß weiter über einen Grat bis man schließlich über felsiges Gelände den Gipfel der Kirchspitze erreicht. Von hier genießt man einen prachtvollen Blick auf den Gletscher des Schönachtales. Auf demselben Rückweg laden die Stackerlalm, Issalm, Lackenalm und Jörgleralm zur Einkehr ein.
Bike: This wonderful bike tour starts directly at the Gerlos music pavilion from where the flat trail leads into the Schönachtal. From the Issalm (no. 4013), follow the ever ascending road (difficult) up to the Stackerlalm.
Hike: From the Stackerlalm, continue on foot over a ridge until you finally reach the summit of the Kirchspitze over rocky terrain, from where you can enjoy a magnificent view of the Schönachtal glacier. On the same way back, the Stackerlalm, Issalm, Lackenalm and Jörgleralm invite you to stop for a break.

Verhaltensregeln rules of conduct

Die Single Trails in der Zillertal Arena bieten allen abenteuerlustigen Bikern Downhill-Spaß vom Feinsten. Für ungetrübtes Bike-Vergnügen gilt es jedoch einige Regeln zu beachten:

1. **Das Befahren erfolgt auf eigene Gefahr.** Für Unfälle wird keine Haftung übernommen.
2. Auf der gesamten Strecke besteht **Helmpflicht**.
3. Der Benutzer hat das Abfahrtstempo den Geländegegebenheiten, der Streckenbeschaffenheit und den Witterungsbedingungen wie Nässe sowie seinem Fahrkönnen anzupassen.
4. Wähle dein Abfahrtstempo so, dass du bei Gefahrensituationen jederzeit kontrolliert abbremsen kannst und achte auf langsamere Streckenbenutzer.
5. Das Fahren abseits des Trails ist verboten. **Respektiere die Natur!**
6. Das Befahren der Strecke ist nur während der Betriebszeiten der Bergbahn gestattet. Außerhalb dieser Zeiten erfolgt keine Kontrolle der Strecke.
7. **Die Gefahrenhinweise sind ausnahmslos zu beachten.**
8. Den Anweisungen des Seilbahnpersonals und der Streckenbetreuer ist unbedingt Folge zu leisten.
9. Bei der Querung von Straßen ist auf den Verkehr zu achten – dieser hat Vorrang!
10. Mache dich mit den Notfallpunkten der Strecke vertraut und beachte die Notrufnummer **140**.
11. Längeres Verweilen an schwer einsehbaren Stellen ist zu vermeiden.
12. Das Befahren der Strecke mit motorisierten Fahrzeugen (Trial und Motocross Maschinen) ist strengstens verboten.

The single trails in the Zillertal Arena offer all adventurous bikers downhill fun at its best. However, there are a few rules to be observed for untroubled biking pleasure:

1. **Riding the single trails is at your own risk.** There is no liability assumed for accidents.
2. **Helmets are mandatory for the entire trail.**
3. Riders must adapt their descending speed to the givens of the terrain, the quality of the surface, and in particular to the changing weather conditions and their own abilities.
4. Choose your speed so, that in any dangerous situation you can brake in a controlled fashion and pay close heed to slower riders
5. It is strictly prohibited to leave the marked trail.
   Take care of the nature!
6. Riding the route is permitted only during the operating hours of the cable car. Outside operating hours there is no control of the route.
7. **Hazard signs are there for your protection. Do not ignore them.**
8. The instructions of the cable car personnel and trail caretakers must be heeded without exceptions.
9. When crossing the road, pay attention to the traffic.
   Traffic has priority.
10. Familiarize yourself with the emergency points of the route and take notice of the emergency number **140**.
11. Avoid long pausing at spots where visibility is impaired.
12. Driving on the track with motorized vehicles (trial and motocross machines) is strictly prohibited.

Tipp: Bike Waschstation Tip: bike wash station

Die actionreiche Abfahrt hat Spuren hinterlassen? Kein Problem! Bei den Waschstationen an der Talstation der Rosenalmbahn und Isskogelbahn kann das Bike direkt wieder gesäubert werden und ist somit sofort wieder bereit für den nächsten Ride.

The action-packed descent has left its mark? No problem! At the washing stations at the valley station of the Rosenalmbahn and Isskogelbahn your bike can be cleaned right away and is therefore immediately ready for the next ride.

25 Single Trail Wiesenalm

Downhill-Spaß vom Feinsten für abenteuerlustige Biker.
Downhill fun at its best for adventurous bikers.

ÜBERBLICK overview

Startpunkt starting point	Mittelstation Rosenalmbahn middle station Rosenalmbahn
Endpunkt end point	Talstation Rosenalmbahn valley station Rosenalmbahn
Länge length	5 km
Absolvierte Höhenmeter altitude metres completed	740 m bergab 740 m down
Gefälle gradient	Ø 15 % bis zu 30 % Ø 15 % up to 30 %
Schwierigkeitsgrad difficulty	leicht bis mittel easy to medium

SINGLE TRAIL ROUTE single trail route

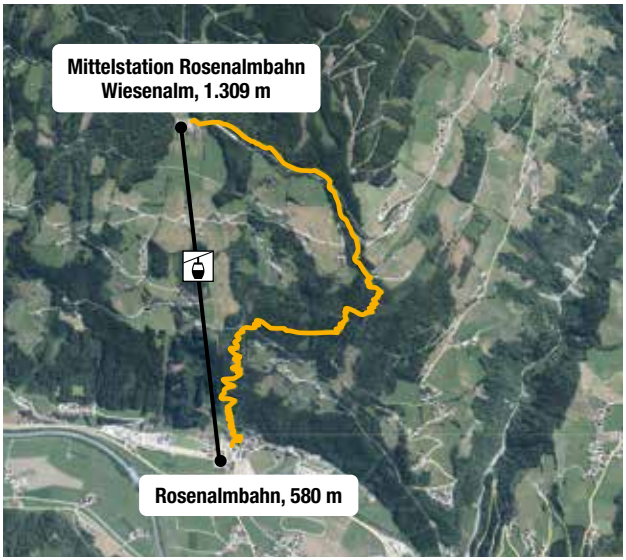

INFORMATION

Bitte informieren Sie sich zu den Öffnungszeiten unter zillertalarena.com oder beim Tourismusverband, Änderungen vorbehalten.
Please inform about the opening hours at zillertalarena.com our your tourist information, subject to alterations.

TVB Zell-Gerlos, Büro Zell, Tel. +43/(0)5282/2281, zell@zell-gerlos.at
Zeller Bergbahnen, Tel. +43/(0)5282/7165, info@zillertalarena.com

TOURENBESCHREIBUNG tour description

Der erste Kilometer des Trails verläuft angenehm flach. Mit einem leicht welligen Profil lässt es sich gut starten, kurze Gegenanstiege machen auch einige Pedalumdrehungen notwendig. Mit leichten Kurven und Wellen „surfst“ du zwischen den Bäumen, über kurze Brücken und weichen Waldboden bis an die erste Straßenquerung. Dieser folgt eine Hangquerung, bei der es das erste Mal heißt, Acht zu geben. Nach wenigen Kurven fährt man über eine Northshore Brücke mit anschließenden steileren Passagen. Der Mittelteil der Strecke nach den Straßenquerungen im Bereich Enzianhof zeichnet sich durch viele Kurven aus. Schöne harmonische Radien bringen dich Turn um Turn weiter. Nachdem immer mehr Höhenmeter unter den Stollen der Reifen verschwinden, bietet das Ende des Mittelteiles nochmals etwas Erholung für den Bremsfinger. Eine längere Hangquerung wartet mit kurzen Gegenanstiegen, Brücken und kniffligen Passagen auf dich. Nachdem die Straße ein letztes Mal gequert wird, geht es richtig flüssig weiter – zuerst in gemäßigtem Terrain, es folgt Anliegerkurve auf Anliegerkurve, mit leichten Sprüngen kann man so richtig Speed aufnehmen. Bevor du aber unten ankommst, musst du es noch mit dem letzten Teil aufnehmen. Da heißt es dann nochmals die Ideallinie zu finden.

The first kilometre of the trail is pleasantly flat. The gently rising and falling terrain offers an ideal start with just a few short ascents where pedalling is necessary. Negotiating gentle curves and undulations, you “surf” your way through the trees, across little bridges and over the soft forest floor until you have to cross the first road. The trail then traverses the mountainside and this is the first section where you really have to be careful. After a few curves you cross a somewhat longer Northshore bridge followed by some steeper sections. After crossing the road near the Enzianhof, this middle section of the trail becomes particularly twisty. Wonderfully harmonious curves take you turn for turn further down and here you “eat up” considerably more metres of elevation drop than at the beginning of the route. At the end of the middle section, after a further downhill stretch, your brake fingers finally get a rest. Awaiting you here is a longer traverse with short ascents, bridges and a few tricky sections to test your skills. After having crossed the road for the last time, you can really let it roll, firstly across moderate terrain following by one close turn after another and, with a few easy jumps thrown in for good measure, you can really pick up speed. Before you reach the bottom, you have to tackle the final section and find the ideal line.

26 Single Trail Isskogel

Downhill-Spaß vom Feinsten für abenteuerlustige Biker.
Downhill fun at its best for adventurous bikers.

ÜBERBLICK overview

Startpunkt starting point	Bergstation Isskogelbahn top station Isskogelbahn
Endpunkt end point	Talstation Isskogelbahn valley station Isskogelbahn
Länge length	3,7 km
Absolvierte Höhenmeter altitude metres completed	728 m bergab 728 m down
Gefälle gradient	Ø 12,6 % bis zu 21 % Ø 12,6 % up to 21 %
Schwierigkeitsgrad difficulty	leicht - mittel - schwierig easy - medium - hard

SINGLE TRAIL ROUTE single trail route

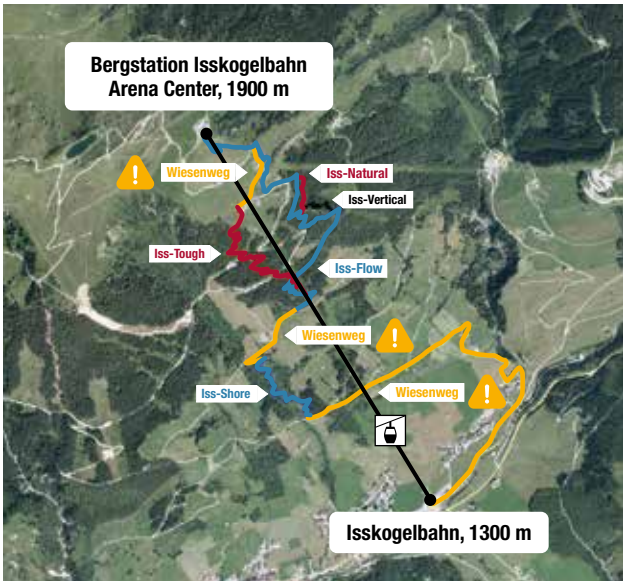

INFORMATION

Bitte informieren Sie sich zu den Öffnungszeiten unter zillertalarena.com oder beim Tourismusverband, Änderungen vorbehalten.
Please inform about the opening hours at zillertalarena.com our your tourist information, subject to alterations.

TVB Zell-Gerlos, Büro Gerlos, Tel. +43/(0)5284/5244, gerlos@zell-gerlos.at

ISS-FLOW: leicht easy 0,4 km

Ab der Isskogel Bergstation führt der Trail entlang der Skiabfahrt und schlängelt sich dann in den Geländebruch des Barmbaches. In einigen Kurven und mit zahlreichen Wellen verliert der Trail etwas an Höhe, führt nahe an den Fahrweg heran und quert dann die Krummbachabfahrt. Vom Pisten- und Wiesenbereich geht es nun ab in den Wald. Wellen und Anliegerkurven garantieren Flow pur.
Bereits nach der ersten Kurve bietet sich die Möglichkeit eine schwierigere Variante zu wählen. Nach der Forstweg-Querung schmiegt sich der Trail an der Höhenlinie entlang hinaus bis in die Trasse der Isskogelbahn. Auch hier bietet sich wieder die Möglichkeit auf einen mittelschwierigen Trail zu wechseln. Der Iss-Flow bietet weitere Anliegerkurven mit Wellen und Sprüngen bevor der Trail auf einem Fahrweg endet, welcher direkt zur Rössl Alm führt.
Starting at the Isskogelbahn top station the trail follows the ski run before winding its way into the marshland alongside the Barmbach. Around a few bends and over countless waves the trail loses a little in altitude; it approaches the road before crossing the Krummbach ski slope. You then leave the piste and meadow terrain and enter into the forest. Waves and banked turns guarantee pure, unadulterated flow! Once you're round the first bend you can choose to tackle a more difficult route. After crossing the forest track, the trail "hugs" the contour line all the way to the path of the Isskogelbahn. Here, you have the opportunity of changing to a medium-difficulty trail. The Iss-Flow trail offers further banked turns with waves and jumps before ending on the road that leads directly to the Rössl Alm.

ISS-NATURAL: mittel medium 0,25 km

Nach ein paar Metern Zufahrt am Iss-Flow, fährt man gleich nach der ersten Kurve links ab. Kurze, steile, zum Teil stufige Absätze, warten auf dich. Diese können auch umfahren werden. An der Holzbrücke muss man sich entscheiden, geht es zurück zur leichteren Strecke oder wagt man sich auf eine noch schwierigere Strecke.
To access the trail follow the Iss-Flow route for a few metres before turning left straight after the first bend. Short, steep sections, step-like in parts are awaiting you - thes can be detoured if preferred. At the wooden bridge you can choose either to go back to re-join the easier route or to tackle a tougher course.

WIESENWEG: leicht easy 2 km

VORSICHT! Der Wiesenweg (2 km) ist ein landwirtschaftlicher Güterweg auf dem dir PKWs, Traktoren oder auch LKWs entgegenkommen können!
Caution! The road „Wiesenweg" (2 km) is a agricultural path on which you can meet cars, tractors or trucks.

ISS-VERTICAL: schwierig for experts 0,3 km
Du bist im Wald an der Brücke links gefahren, dann erwartet dich die schwierigste Strecke. Der Iss-Vertical zieht vorerst in engen Kurven durch den Hang. Immer wieder wird es eng zwischen den Bäumen. Nach etwa der Hälfte der Strecke befindest du dich in sehr steilem Gelände. Enge Kurven, Wurzeln und Steilabfahrten verlangen vollste Konzentration. Die Strecke bietet hier Raum für Interpretation, ist zeitweise naturbelassen und gespickt mit kleinen Sprüngen und Drops.
After turning left at the bridge in the forest, the toughest section begins. The Iss-Vertical trail takes you in sharp bends along the mountainside. Space is tight between the trees. At around the half-way point the terrain becomes very steep. Tight curves, roots and steep downhill sections require absolute concentration. Left in a totally natural state in places and literally riddled with small jumps and drops the trail here offers masses of scope for individual preferences.

ISS-TOUGH: mittel medium 0,3 km
Über ein kurzes Verbindungsstück am Schotterweg gelangt man auf Höhe Seppi's Restaurant (im Sommer geschlossen) zum Trail Iss-Tough. Mächtige Anliegerkurven, große Wellen, Sprünge und steiles Gelände. Der Iss-Tough bietet alles, was das ambitionierte Bikerherz begehrt. Du findest dich in der Lifttrasse der Isskogelbahn wieder, dort heißt es, sich keine Blöße zu geben. Der Trail mündet in den Iss-Flow, kann aber auch fortgesetzt werden. Die letzten Meter zur Rössl Alm verlaufen zuerst am Iss-Flow und dann am Fahrweg.
On the level of Seppi's Restaurant (closed in summer) a short connecting section on the gravel track takes you onto the Iss-Tough trail. Fantastic banked turns, huge waves, jumps and steep terrain – the Iss-Tough offers everything biking enthusiasts' could ever wish for! Back in the path of the Isskogelbahn you still have to keep all your wits about you. The trail joins up here with the Iss-Flow trail, but also continues "in its own right". The last few metres to the Rössl Alm initially follow the Iss-Flow trail then the road.

ISS-SHORE: leicht easy 0,4 km
Vorbei an der Rössl Alm führt die Zufahrt dann links auf einen Wirtschaftsweg. Nach ein paar Metern zweigt der Trail rechts ab und führt in weiten Anliegerkurven und sanften Wellen Richtung Tal. Feuchtgebiete werden mit liebevoll angelegten Northshore Brücken überquert. Zwischen Laubbäumen und Sumpflandschaft führt der Trail in einen Fichtenwald. Auf einer langen Northshore Brücke, inklusive Kurve, wartet ein abwechslungsreiches Schlussstück auf dich. Auf den letzten Metern bekommst du nochmals Erde zwischen die Stollen. Am Wiesenweg angekommen enden die Trails.
Once past the Rössl Alm, you access the trail to the left along a cart path. After a few metres the trail branches off to the right, taking you along wide banked curves and gentle waves down towards the valley. Boggy terrain is crossed via ingeniously laid-out North Shore bridges. Between deciduous trees and marshy terrain the trail leads into a spruce forest. Taking you along a lengthy North Shore bridge complete with a turn, the final section offers plenty of variety. Not until the final few metres do we "come back down to earth". The trails end on the meadow path.

Spektakuläre und unvergessliche Bikeabenteuer erwarten euch im Sommer.

SINGLE TRAIL ROUTE single trail route

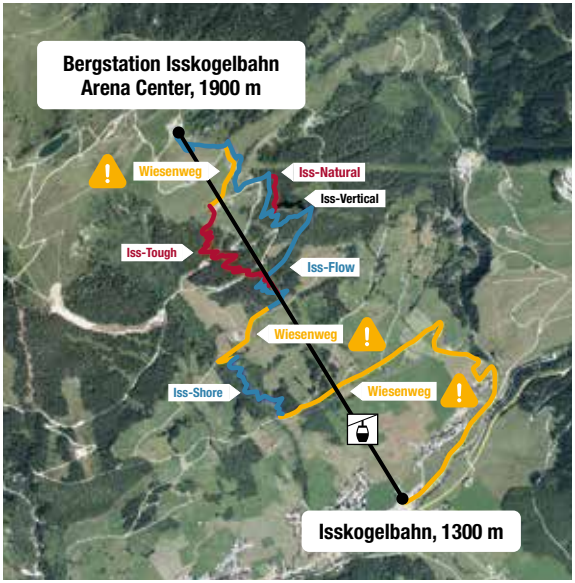



TIPP: MOUNTAINBIKE ÜBUNGSTRAIL – ABENTEUERLAND GERLOS
Tip: mountain bike practice trail – Adventure Land Gerlos
Besuchen Sie den vielseitigen Mountainbike-Übungstrail mit einer 500 m langen Rundstrecke im Abenteuerland in Gerlos.
Visit the versatile mountain bike practice trail with a 500 m long circuit in the Adventure Land in Gerlos.

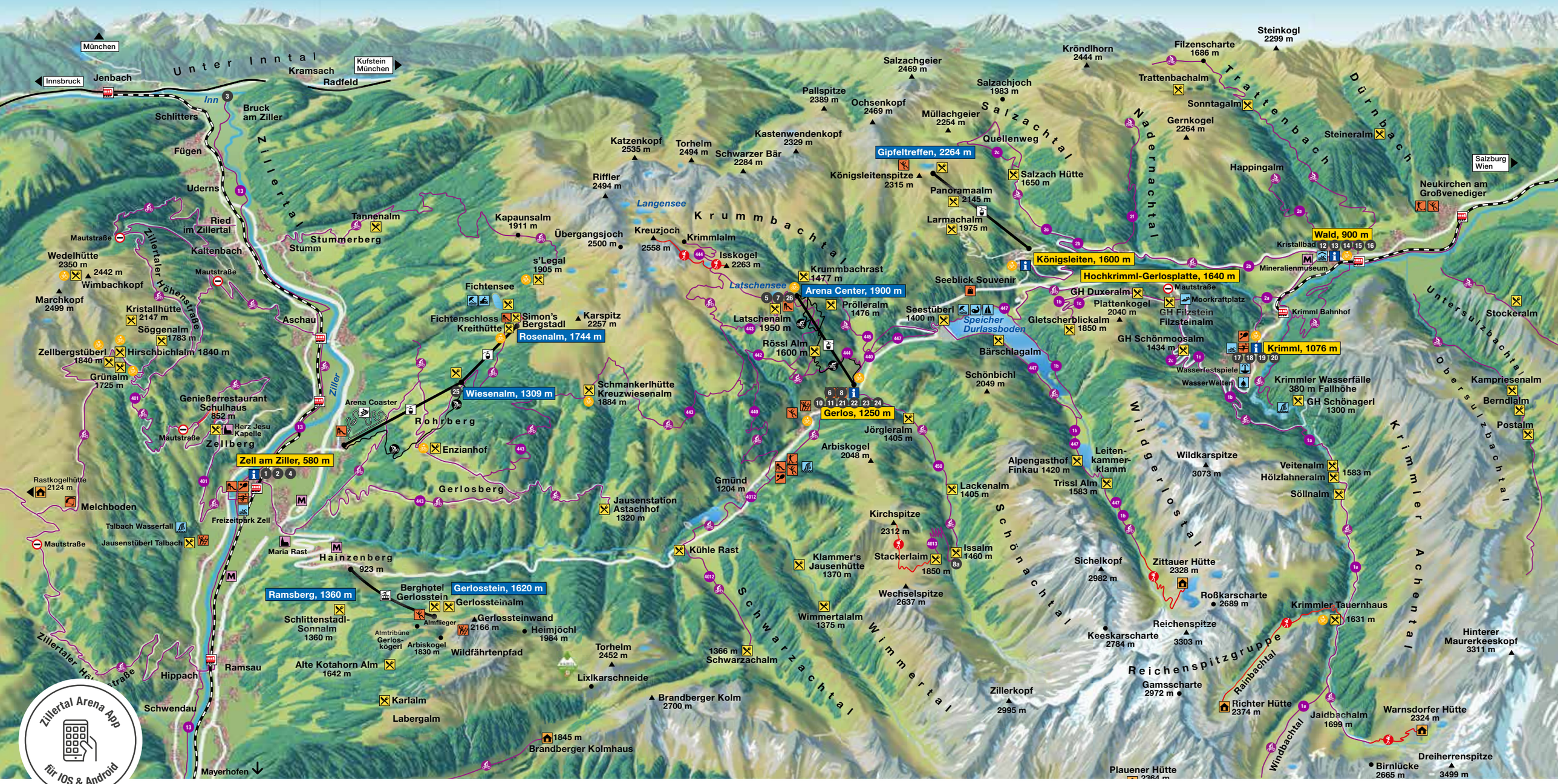

Zillertal Arena App für IOS & Android

Tipp

Download für IOS

Download für Android

- E-Biken & Mountainbiken
- Single Trail
- Bergbahnen
- Hütte/Restaurant
- Flying Fox
- Hochseilgarten
- Klettersteig
- Tennis
- Kletterturm
- Spielplatz
- Badesee
- Segeln
- Wasserfall
- Fischen
- Schwimmen
- Ruderboot
- Arena Coaster
- Museum
- Alpine Schutzhütte
- E-Bike Ladestationen

Schwierigkeitsgrade difficulty

LEICHT easy
Familienfreundliche Radwege mit nur geringen Steigungen ohne kontinuierliche Anstiege. Die Strecken sind verkehrsarm und auf Gefahrenstellen wird besonders hingewiesen.
Family-friendly cycle paths with only slight inclines without continuous ascents. The routes are low-traffic and special attention is paid to danger spots.

MITTEL medium
Erfordert sportliches Fahrkönnen, Mountainbike-Ausrüstung wird empfohlen. Unübersichtliche, kurvenreiche Abschnitte, Steigung und Gefälle kurzfristig bis max. 17 %. Es muss mit KFZ-Verkehr gerechnet werden, welcher die gesamte Fahrbahnbreite in Anspruch nehmen kann sowie mit Hindernissen wie Schranken und Spurrinnen. Teilabschnitte können gegebenenfalls für z.B. Holzschlägerarbeiten gesperrt sein.
Requires sporty riding skills, mountain bike equipment is recommended. Unclear, winding sections, uphill and downhill gradients up to max. 17 % for a short time. You have to expect car traffic, which can take up the entire width of the road, as well as obstacles such as barriers and ruts. Partial sections may be closed for e.g. timber felling work.

SCHWER hard
Anspruchsvolle Mountainbike-Strecke mit zahlreichen Gefahrenmomenten. Die Maximalsteigung der roten Strecke wird überschritten und die Streckencharakteristik ist noch schwieriger. Mountainbike-Ausrüstung ist obligatorisch, situationsangepasstes vorausschauendes Fahren ist erforderlich.
Challenging mountain bike route with numerous moments of danger. The maximum gradient of the red route is exceeded and the route characteristics are even more difficult. Mountain bike equipment is mandatory, anticipatory riding adapted to the situation is required.

Verhaltensregeln rules of conduct

» Stets mit **kontrollierter Geschwindigkeit** und auf halbe Sicht fahren!
» **Rücksicht auf Wanderer und Fußgänger** nehmen und nur im Schritttempo überholen!
» Den **Schwierigkeitsgrad der Strecke beachten** und die eigene Erfahrung sowie das Können als Biker genau einschätzen!
» **Nicht ohne Helm** auf das Bike! Ausrüstung vor Antritt jeder Bike-Tour kontrollieren!
» **Absperrungen sind zu akzeptieren**. Nicht vergessen, die Wege dienen hauptsächlich der land- und forstwirtschaftlichen Nutzung. Weidegatter schließen!
» **Rücksicht auf Natur und Tiere** nehmen und auf den markierten Routen bleiben.
» Zum eigenen Schutz und dem der Tiere: **Bike-Tour vor der Dämmerung beenden**!
» Always drive at a **controlled speed** and at half visibility!
» **Be considerate of walkers and pedestrians** and only overtake at walking pace!
» Pay **attention to the degree of difficulty of the route** and use your own experience and biking skills to assess the situation accurately!
» **Not without helmet on the bike**! Check your equipment before every bike tour!
» **Barriers are to be accepted**. Do not forget that the paths are mainly used for agricultural and forestry purposes. Close pasture gates!
» **Show consideration for nature and animals** and stay on the marked routes.
» For your own protection and that of the animals: **End the bike tour before dusk!**

Irrtümer und Änderungen vorbehalten! Foto-Credit: Sautnerfoto.com, Archiv TVB, Sports & more Unterwurzacher, Aktivzentrum Zillertal, Zillertal Tourismus Fotograf Christoph Johann

herzlich WILLKOMMEN

www.zillertalarena.com

TVB Zell-Gerlos Büro Zell · A-6280 Zell am Ziller · Dorfplatz 3a
Tel. +43/(0)5282/2281-0 · zell@zell-gerlos.at

TVB Zell-Gerlos Büro Gerlos · A-6281 Gerlos · Gerlos 196
Tel. +43/(0)5284/5244-0 · gerlos@zell-gerlos.at

TVB Wald-Königsleiten · A-5742 Wald im Pinzgau · Nr. 126
Tel. +43/(0)6565/8243-0 · info@wald-koenigsleiten.at

TVB Krimml-Hochkrimml · A-5743 Krimml · Oberkrimml 37
Tel. +43/(0)6564/7239-0 · info@krimml.at

www.zillertalarena.com/sicherheit

happy & safe

Zillertal ARENA zillertalarena.com

A-6280 Zell am Ziller · Tel. +43/(0)5282/7165 · info@zillertalarena.com
www.zillertalarena.com

Tirol · Zillertal · Hohe Tauern · Salzburgerland