

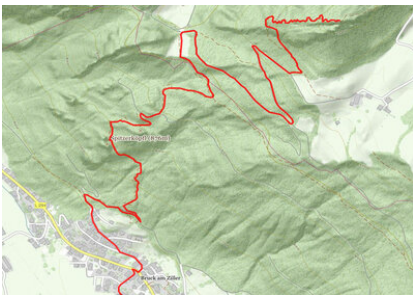


Bruck - Reither Kogel (1337m) Weg Nr. 7

Gehzeit	04:30 h
Routenlänge	8.6 km
Schwierigkeit	Mittel
Höhenmeter Bergauf	765 hm
Höhenmeter Bergab	765 hm
Höchster Punkt	1337 m
Route Start	Gemeindehaus Bruck, Dorf 40a 6260 Bruck am Ziller
Route Ende	Gemeindehaus Bruck, Dorf 40a 6260 Bruck am Ziller



Beschreibung

Am Gemeindehaus links vorbei, leicht ansteigend zur Dorfstraße gehen und diese überqueren. Beim Wegweiser links bergauf, nach den letzten Häusern dem Forstweg zum Spitzerköpfl folgen. Rechts bergauf abbiegen und in vielen Kehren, die zum Teil steil nach oben führen, bis zur Felszinne. Tipp: Abstecher zum Gipfelkreuz des Spitzerköpfl mit herrlicher Aussicht ins Zillertal (über einen kurzen, seilversicherten Steig). Danach dem Wanderweg weiter bergauf bis zur Einmündung in den Forstweg folgen. Erst rechts halten, der Straße ein kurzes Stück folgen und dann bei der Kreuzung links bergauf in den Wald abbiegen. Man gelangt weiter oben auf ein Wiesenplateau, überquert dieses mit Blick ins Alpachtal und hält sich dann rechts auf dem Forstweg bergauf Richtung Reither Kogel. Beim Wegweiser am Schranken beginnt der Steig zum Gipfel - zum Teil ausgesetzt, schmal und steil. Aber mit wunderbarer Aussicht beim Aufstieg ins Inntal. Am hölzernen Gipfelkreuz des Reither Kogel kann man wieder Zillertal-Panorama genießen. Am gleichen Weg zurück nach Bruck wandern.