


Mayrhofen – Zillergrund (Brandberg)

 Täglich	
08 50 ¹	08
09 20 ² 50 ¹	09
10 50 ¹	10
11 50 ¹	11
12	12
13	13
14 50 ¹	14
15 50 ¹	15

-  **Mayrhofen Bahnhof (B)**
- 5  Postamt
- 8  Laubichl Camping
- 11  **Brandberg** Infopoint Mautstelle
- 14  **Zillergrund** Fürstein
- 19  Ritzlaste
- 22  Almstüberl/Klaushof
- 26  Häusling
- 29  Hechenberg
- 36  In der Au
- 45  Bärenbad
- 51  Steinbock Welten
- 57  Staumauer

Fahrzeit
in Minuten

Achtung: Die Straße zwischen "Bärenbad" und "Staumauer" ist eine Privatstraße. Daher hat die Zillertal Card, VVT Zeitkarten und Ermäßigungen sowie der Umweltbonus in diesem Streckenabschnitt keine Gültigkeit.
Für den Streckenabschnitt zwischen "Infopoint Mautstelle" und "Bärenbad" werden EUR 1,00 für Maut pro Person und Fahrt zum Fahrpreis hinzugerechnet.
Für jede Fahrkarte, die mindestens EUR 2,- kostet, erhalten Sie einen "Umwelt-Bonus" im Wert von EUR 1,50, den Sie bei der Mindestkonsumation von EUR 6,- in diversen Gastbetrieben im Zillergrund einlösen können.
Beißkorbpflicht für Hunde!



¹ täglich von 30.05.24 - 12.07.24 und von 16.09.24 - 27.09.24 ² täglich von 09.06.24 - 12.07.24



Alle Abfahrten
dieser Haltestelle

Gültig von 30.05.2024 bis 12.07.2024 und von 16.09.2024 bis 27.09.2024
Alle Fahrplanangaben sind ohne Gewähr

Zillertaler Verkehrsbetriebe AG, +43 5244 6060

Verkehrsverbund Tirol GesmbH
Sterzinger Straße 3, 6020 Innsbruck
www.vvt.at  

Fahrplan App: **SmartRide**
Ticket App: **VVT Tickets**